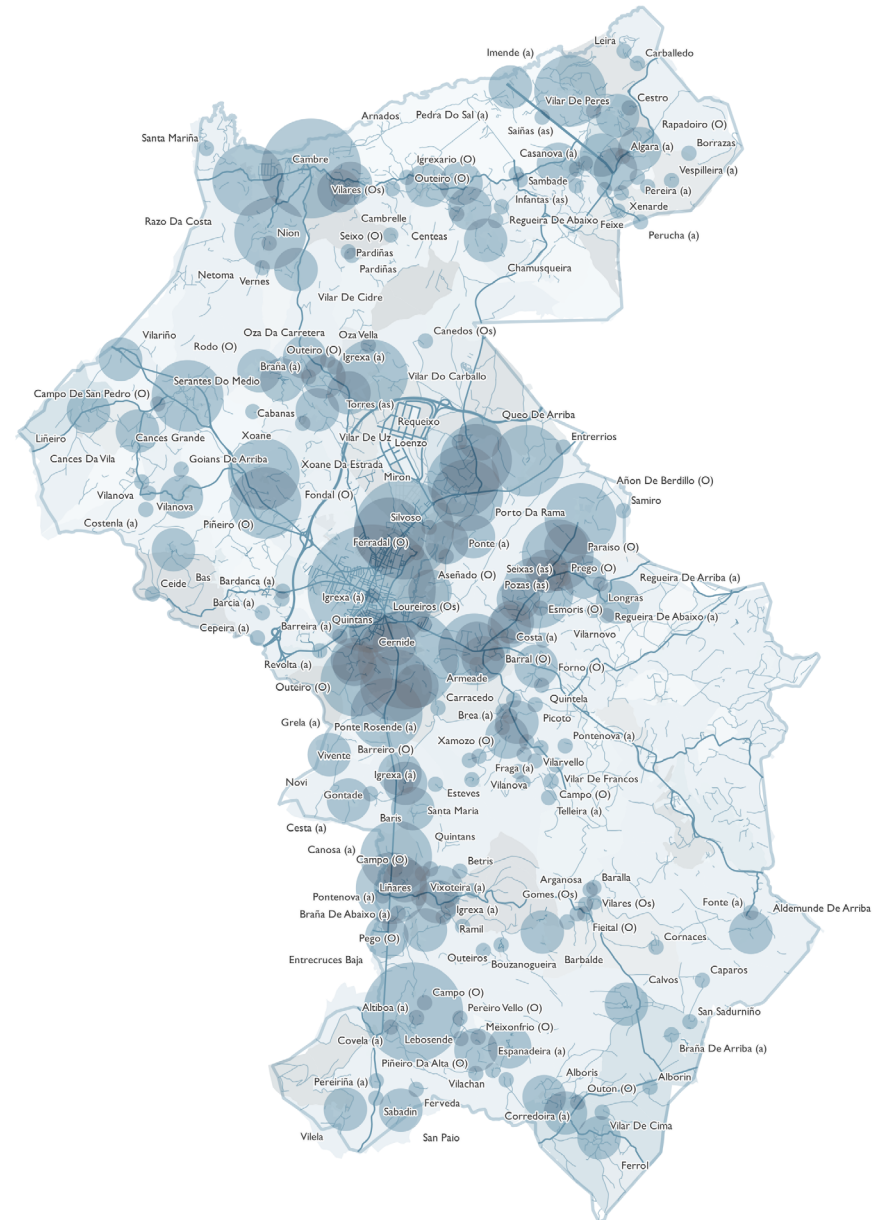




Marco estratégico y Plan de Acción de la Agenda Urbana de Carballo



Índice

01. INTRODUCCIÓN	04
<hr/>	
02. MARCO ESTRATÉGICO	08
<hr/>	
• OBJETIVO 1: Mejorar las condiciones del espacio urbano y del entorno natural de Carballo	14
• 1.1.Puesta en valor de los espacios naturales de Carballo	16
• 1.2.Mejora del espacio urbano y entorno construido de la villa de Carballo	17
• OBJETIVO 2: Fortalecer las relaciones del Ayuntamiento con la ciudadanía	18
• 2.1.Mejora de la comunicación con la ciudadanía	20
• OBJETIVO 3: Mejorar la calidad de vida en el rural	22
• 3.1.Fortalecimiento de las relaciones personales en el rural	24
• 3.2.Mejora de las estructuras e infraestructuras del rural	25

• OBJETIVO 4: Reducir la huella ecológica del municipio de Carballo	26
• 4.1.Reducción de la contaminación	28
• 4.2.Reducción del consumo eléctrico y de agua	29
• OBJETIVO 5: Mejorar la movilidad de Carballo	30
• 5.1.Movilidad intermunicipal	32
• 5.2.Movilidad interna al municipio	33
• OBJETIVO 6: Aumentar el potencial económico del municipio	34
• 6.1.Mejora de la infraestructura de Carballo asociada al sector industrial	36
• 6.2.Fomento y puesta en valor del comercio y el emprendimiento en la villa	37
• 6.3. Fomento de otras potencialidades económicas existentes en Carballo	38
• 6.3.Planificación y puesta en valor del turismo como palanca económica	39
• OBJETIVO 7: Reducir las brechas sociales existentes en el término municipal	40
• 7.1.Reducción de las desigualdades entre la vecindad	42
• 7.2.Fomento de actividades para la juventud	43

03. PLAN DE ACCIÓN	44
---------------------------	-----------

Introducción

Marco de la Agenda Urbana Española

La línea de desarrollo de las políticas públicas desde el **marco estratégico internacional**, en particular de la Agenda Urbana, implica un **compromiso global con la sostenibilidad, el desarrollo inclusivo y la mejora de la calidad de vida en las ciudades.**

La **Agenda Urbana Española** es un documento estratégico que responde a los **compromisos internacionales asumidos por los Gobiernos** nacionales. En concreto está vinculada, en un primer nivel, a la **Agenda 2030**, un plan de acción global adoptado por los 193

estados miembros de las **Naciones Unidas** cuyo objetivo principal es promover el desarrollo sostenible a través de los **Objetivos de Desarrollo Sostenible (ODS)**. En concreto, El **ODS 11** está centrado en las **ciudades y comunidades sostenibles.**

La **Unión Europea** también estableció su propia Agenda Urbana en el año 2016 para abordar los **retos específicos de las ciudades europeas.** Con su visión integradora, busca garantizar que las ciudades sean **lugares atractivos, sostenibles e inclusivos.** La **Agenda Ur-**

bana de Naciones Unidas, también presentada en el año 2016 y conocida como "**Ciudad para Todos**", refleja los compromisos internacionales para crear **ciudades inclusivas, seguras y resilientes.** Estos documentos proporcionan marcos estratégicos para guiar las políticas urbanas, promoviendo la **cohesión territorial, la eficiencia en el uso de recursos, la inclusión social y la mejora de la calidad de vida en las ciudades.**

La **Agenda Urbana Española**, iniciativa del Ministerio de Transportes, Movilidad y Agenda Urbana, es



La traslación de todo este compromiso internacional a la realidad local, **adaptando los principios globales a las necesidades específicas de España**, empleándose como política palanca para **alcanzar la Agenda 2030 en el territorio español**. Este documento establece objetivos y líneas de actuación para **mejorar la gestión urbana y promover ciudades más habitables**, impactando sobre un total de 90 de las 169 metas de los ODS (de las que 92 son relevantes para los gobiernos locales).

La Agenda Urbana Española busca **orientar el desarrollo de las ciudades y territorios de España** hacia la consecución de objetivos de **sostenibilidad, resiliencia, equidad y calidad de vida**. Su creación responde a la necesidad de abordar los desafíos urbanos actuales y futuros, promoviendo un **enfoque integrado y colaborativo entre los distintos niveles de gobierno, la sociedad civil, el sector privado y la comunidad académica**.

Los **objetivos estratégicos** de la Agenda Urbana Española son diez y abarcan ámbitos diversos y diferentes áreas clave para el desarrollo urbano sostenible. Entre estos objetivos destaca la promoción de un modelo de **movilidad más sostenible**, la mejora de la **eficiencia energética en el ámbito urbano**, la **conservación y puesta en valor de los espacios naturales**, y la **promoción de un desarrollo económico equitativo e integrador**.

En este contexto, los **Planes Estratégicos de Acción Locales (PEAL)** o **Agendas Urbanas Locales** son los Planes de Acción de la Agenda Urbana Española, el último eslabón en esta cadena de planificación estratégica internacional, jugando un papel vital en la **construcción de ciudades más sostenibles, inclusivas y resilientes**.

Agenda Urbana de Carballo

La **Agenda Urbana de Carballo** representa un ambicioso compromiso municipal orientado a **transformar la ciudad en un espacio más sostenible, inclusivo y resiliente**, alineándose con las directrices de la Agenda Urbana Española y las iniciativas impulsadas por la Unión Europea. Nace como **respuesta a las demandas ciudadanas, la necesidad de abordar los retos ambientales y sociales y al compromiso con el desarrollo sostenible**.

La Agenda Urbana de Carballo, en un primer proceso de diagnóstico, elabora un **análisis del estado actual del municipio** en torno a los **diez ámbitos temáticos marcados por la Agenda Urbana Española**. En base a este análisis se identifican una serie de **retos por cada uno de estos ámbitos temáticos** y, una vez iniciado el proceso de creación del **Marco Estratégico**, se identifican los **principales objetivos** de la Agenda Urbana de Carballo y las **líneas de actuación**

que marcarán el camino a seguir para alcanzar cada uno de estos grandes objetivos.

La Agenda Urbana de Carballo también está estrechamente vinculada a la **Agenda 2030 de las Naciones Unidas** y a los **17 Objetivos de Desarrollo Sostenible (ODS)** que buscan abordar desafíos globales y mejorar la vida de las personas en todo el mundo. A través de sus acciones y líneas de actuación, la Agenda Urbana de Carballo **contribuye directamente a la consecución de estos ODS** (resaltando la aportación en cada una de las líneas de acción del Plan de Acción a los diferentes ODS), **ayudando a avanzar hacia un futuro más sostenible, equitativo e inclusivo**.

La **participación activa de la comunidad local** en la elaboración de la Agenda Urbana de Carballo también refleja el compromiso con el principio de **“no dejar a nadie atrás”** establecido en la **Agenda 2030**. Al involucrar

a la **ciudadanía y agentes locales** en el proceso de planificación, la Agenda Urbana de Carballo procura garantizar que las soluciones propuestas sean inclusivas y **atiendan a las necesidades específicas de todos los sectores de la población**.

Este **enfoque integrador y alineado**

con la política europea hace que la Agenda Urbana de Carballo se ingiera en un contexto más amplio, beneficiándose de las **sinergias entre los diferentes niveles de gobernanza y contribuyendo al logro de los objetivos globales**.



Proceso participativo

La Agenda Urbana de Carballo es un instrumento estratégico que implica la **colaboración y la participación activa de diversos agentes, trasciende las fronteras municipales y requiere la implicación de múltiples partes interesadas**. Este documento representará un **esfuerzo colaborativo** que involucrará no solo al Ayuntamiento de Carballo, sino también a **otros niveles de gobierno** como la Diputación, Xunta y Estado. Además, requiere la **participación activa de entidades sociales, ambientales, empresariales, económicas, deportivas, culturales y otros agentes relevantes** en el tejido comunitario.

Esta Agenda Urbana es una iniciativa que busca construir un **futuro sostenible para Carballo**, y esto solo es posible con un **enfoque integrador y colectivo**. La **cooperación entre diferentes ámbitos y sectores de la sociedad** es esencial para abordar los retos urbanos, promover el desarrollo sostenible y mejorar la calidad de

vida de la comunidad. En esta línea, la **participación y el compromiso de todos estos agentes** son fundamentales para llevar a cabo las acciones planificadas y alcanzar los objetivos propuestos.

La importancia de esta Agenda Local radica en su **capacidad para articular acciones conjuntas en el territorio** con los diferentes agentes sociales, económicos y medioambientales. Este compromiso no solo aborda las cuestiones clave identificadas por el Ayuntamiento, sino que también **refleja la capacidad y aspiraciones de la comunidad local**.

Por este motivo el **proceso de participación** desempeñó un **papel crucial en la elaboración de la Agenda Urbana de Carballo**, proporcionando un **marco inclusivo y colaborativo** para identificar los objetivos y acciones prioritarias para cada uno de los sectores. A través de diversos actos de participación, el Ayuntamiento de Car-

ballo buscó **involucrar activamente la comunidad local** a través de las entidades y asociaciones sectoriales para **recoger una visión completa y diversa** que refleje las diferentes perspectivas e inquietudes presentes en el territorio. Las sesiones fueron convocadas en las siguientes fechas:



Miércoles 20 de septiembre:

- Reunión con el **grupo de gobierno** del Ayuntamiento.

Lunes 20 de noviembre:

- Entidades **medioambientales**.
- Entidades y asociaciones de carácter **vecinal, cultural** y las **ANPAS** del municipio.
- Entidades y asociaciones de carácter **social**.

Jueves 23 de noviembre:

- Entidades y asociaciones **deportivas**.
- Entidades y asociaciones de carácter **económico**.

Martes 19 de diciembre:

- Reunión con los **jefes de servicio del Ayuntamiento**.
- Reunión con la **oposición**.

Estas **jornadas de participación**, realizadas en diferentes fechas y dirigidas a distintos sectores de la comunidad, fueron diseñadas para **facilitar**

el diálogo y la interacción directa entre las entidades y asociaciones agrupadas de manera sectorial. El objetivo era, no solo **contrastar los desafíos identificados** en un primer diagnóstico, sino también **conocer a fondo las necesidades, aspiraciones y acciones más prioritarias** que cada grupo había planificado o estaba desarrollando en su ámbito de actuación.

El intercambio de ideas y **la puesta en común de las aportaciones** de estos grupos contribuyeron a **consolidar una visión compartida y a identificar posibles soluciones colaborativas.**

Las reuniones con el **grupo de gobierno**, con los **jefes de servicio** del Ayuntamiento y con la **oposición al gobierno** subrayó el **compromiso del proceso participativo a todos los niveles de la administración local.** Estas reuniones proporcionaron un espacio para **compartir informa-**

ción con la gestión municipal y para **garantizar que las voces de todos los sectores de la sociedad estuvieran representadas** y fueran escuchadas en el proceso de elaboración de la Agenda Urbana.

En resumen, el enfoque participativo adoptado en estas jornadas y reuniones no solo subrayó la **importancia de la colaboración**, sino que también **fortaleció la calidad y relevancia de las acciones propuestas en la Agenda Urbana de Carballo**, asegurando que las soluciones propuestas respondan de manera efectiva a las necesidades reales de la comunidad local.

Una vez llevada a cabo esta fase de participación completa se elaboró el documento del **Marco Estratégico y el Plan de Acción de la Agenda Urbana de Carballo** y en ella se resalta que Carballo, como muchas otras ciudades, enfrenta **desafíos urbanos complejos**, desde la **mejora de la**

calidad de vida en el rural hasta la reducción de las brechas sociales y la huella ecológica. La Agenda Urbana de Carballo procura abordar estos retos de cara, proporcionando un **marco estratégico que guíe las acciones municipales en una dirección colectivamente acordada.**

En términos generales, la Agenda Urbana de Carballo busca reflejar una **comprensión clara de los objetivos urbanos prioritarios**, agrupados en **siete ámbitos principales**: la mejora del espacio urbano y del entorno natural, el fortalecimiento de las relaciones con la ciudadanía, la mejora de la calidad de vida en el rural, la reducción de la huella ecológica, la mejora de la movilidad, el aumento del potencial económico y la reducción de las hendiduras sociales existentes.

La Agenda Urbana de Carballo emerge como un **documento consensuado y adaptado a la realidad local**, que no solo incorpora los principios más am-

plios de la Agenda Urbana Española y Europea, sino que también **define un rumbo claro y específico para el desarrollo urbano en Carballo.** Su naturaleza, orientada a abordar múltiples dimensiones urbanas, demuestra el **compromiso de la ciudad con la construcción de un futuro más sostenible e inclusivo para su población.**



Marco estratégico

El Marco **Estratégico de la Agenda Urbana de Carballo** es el conjunto de **directrices, objetivos y principios que guían el desarrollo urbano en el ámbito local de Carballo**. Este marco une la visión, los retos y las prioridades para orientar la planificación y las acciones encaminadas a **hacer del municipio un espacio más sostenible, inclusivo y resiliente**.

El **proceso de elaboración** del marco estratégico de la Agenda Urbana de Carballo fue una **iniciativa integral** que se llevó a cabo después de un **profundo diagnóstico del territorio**. Inicialmente, se procedió a

la **identificación y análisis de los retos del municipio** en ese primer documento de **diagnóstico de la Agenda Urbana de Carballo**. Este documento proporcionó una **visión detallada de las características y situaciones específicas de Carballo**, sirviendo como base sólida para el planteamiento de la Agenda Urbana.

A continuación se llevó a cabo la **relación de los 10 objetivos estratégicos de la Agenda Urbana Española (AUE) y los retos identificados en Carballo para cada uno de ellos**, con los principales objetivos del municipio abarcando todas las dimen-

siones consideradas en la Agenda Urbana Española y adaptándolas a la realidad local a través del **diálogo con los diferentes agentes del territorio**.

Se definieron, en total, **siete objetivos principales que organizan la Agenda Urbana de Carballo**:

1. **Mejorar las condiciones del espacio urbano y del entorno natural de Carballo**
2. **Fortalecer las relaciones del Ayuntamiento con la ciudadanía.**
3. **Mejorar la calidad de vida en el rural**

4. **Reducir la huella ecológica del municipio de Carballo**
5. **Mejorar la movilidad de Carballo**
6. **Aumentar el potencial económico del municipio**
7. **Reducir las hendiduras sociales existentes en el término municipal**

Posteriormente, se elaboraron las **líneas de actuación** dentro de cada objetivo, abordando las necesidades específicas del municipio. Estas líneas de actuación se organizan en **tres grandes grupos en función de su ámbito de actuación**, diferenciando

líneas de **ámbito territorial**, cuando sobrepasan los límites del territoriales del Ayuntamiento, **líneas de ámbito municipal** y que, por lo tanto se adscriben al territorio municipal e intervienen a lo largo de todo el municipio y **líneas de ámbito zonal**, siendo estas aquellas que tienen incidencia en puntos concretos del territorio.

Cada una de estas líneas tiene una **contribución directa a los Objetivos de Desarrollo Sostenible de Naciones Unidas** y a uno varios **Objetivos Estratégicos de la Agenda Urbana Española**.

Estas líneas de actuación contienen, a su vez las **acciones concretas** que se proponen **para avanzar hacia los objetivos estratégicos definidos**, ofreciendo soluciones prácticas y enfocadas en el contexto local. Estas acciones se definen en **tres grupos: proyectos, programas y políticas**.

Dentro de este marco estratégico se destacan los principios de **economía circular, economía de proximidad y transición digital** como pilares fundamentales y ejes transversales a toda la estrategia. Cada uno de estos elementos juega un papel específico en la **promoción de un crecimiento equitativo, en la conservación de los recursos y en la mejora de la calidad de vida de la comunidad local**.

La **economía circular** en la Agenda Urbana de Carballo implica la **transformación del sistema económico** tradicional lineal, en el cual se produce, usa y descarta, en un modelo en el que se promueve la **reutilización, la reparación y el reciclaje**. El objetivo es **reducir los residuos y maximizar la eficiencia en el uso de los recursos**. Proyectos como el fomento de la creación de iniciativas empresariales basadas en el ecodise-

ño y en el empleo de materias primas recicladas y reciclables y su línea de acción destinada la Reducción de la contaminación (línea 4.1.) ligan con los principios de economía circular, **promoviendo prácticas sostenibles y conscientes del medio ambiente**.

La **economía de proximidad** busca **impulsar la producción y el consumo local, reduciendo las distancias entre productores y consumidores**. En este contexto, iniciativas como la dinamización del mercado local o las ayudas a la digitalización de los comercios locales reflejan el compromiso con la economía de proximidad dentro de una línea de actuación propia de **Fomento y puesta en valor del comercio y el emprendimiento en la villa**. Estas acciones no solo **contribuyen al desarrollo económico del municipio**, sino que también **fortalecen la comunidad y promueven la sostenibilidad** al reducir las emisiones relacionadas con el transporte de mercancías.

La **transición digital**, por otro lado, implica la **integración de la tecnología para mejorar la calidad de vida, la eficiencia y la conectividad en la comunidad**. Proyectos como la digitalización de la administración local y la página web del Ayuntamiento buscan **mejorar la comunicación con la ciudadanía**, ofreciendo servicios más accesibles y transparentes. La tecnología también juega un papel importante en la planificación del turismo, con la digitalización de la señalética y la información turística, contribuyendo a la mejora de la experiencia del visitante y al **impulso económico a través del sector turístico**.

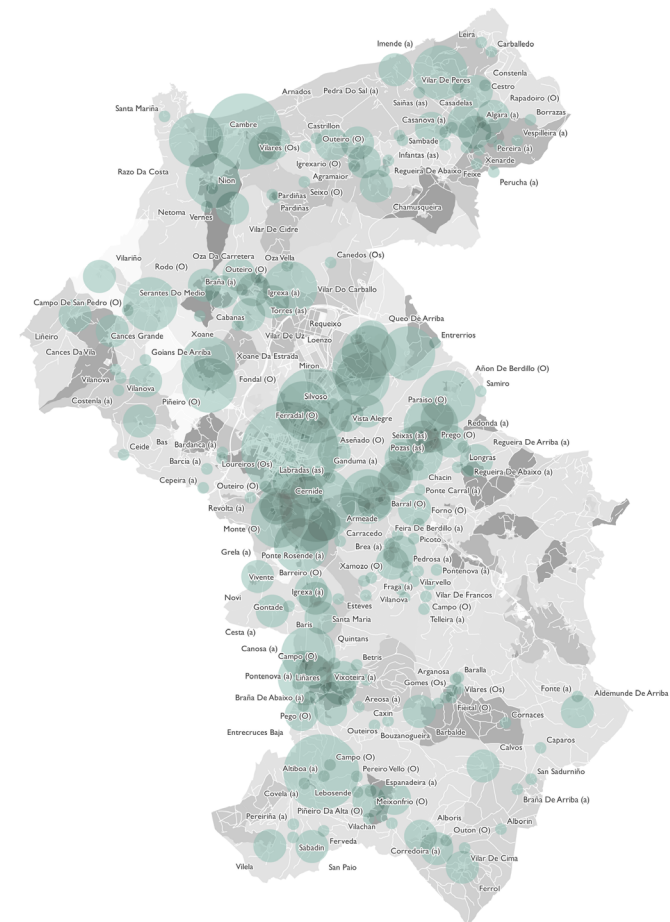
En conjunto, la integración de estos tres elementos en la Agenda Urbana

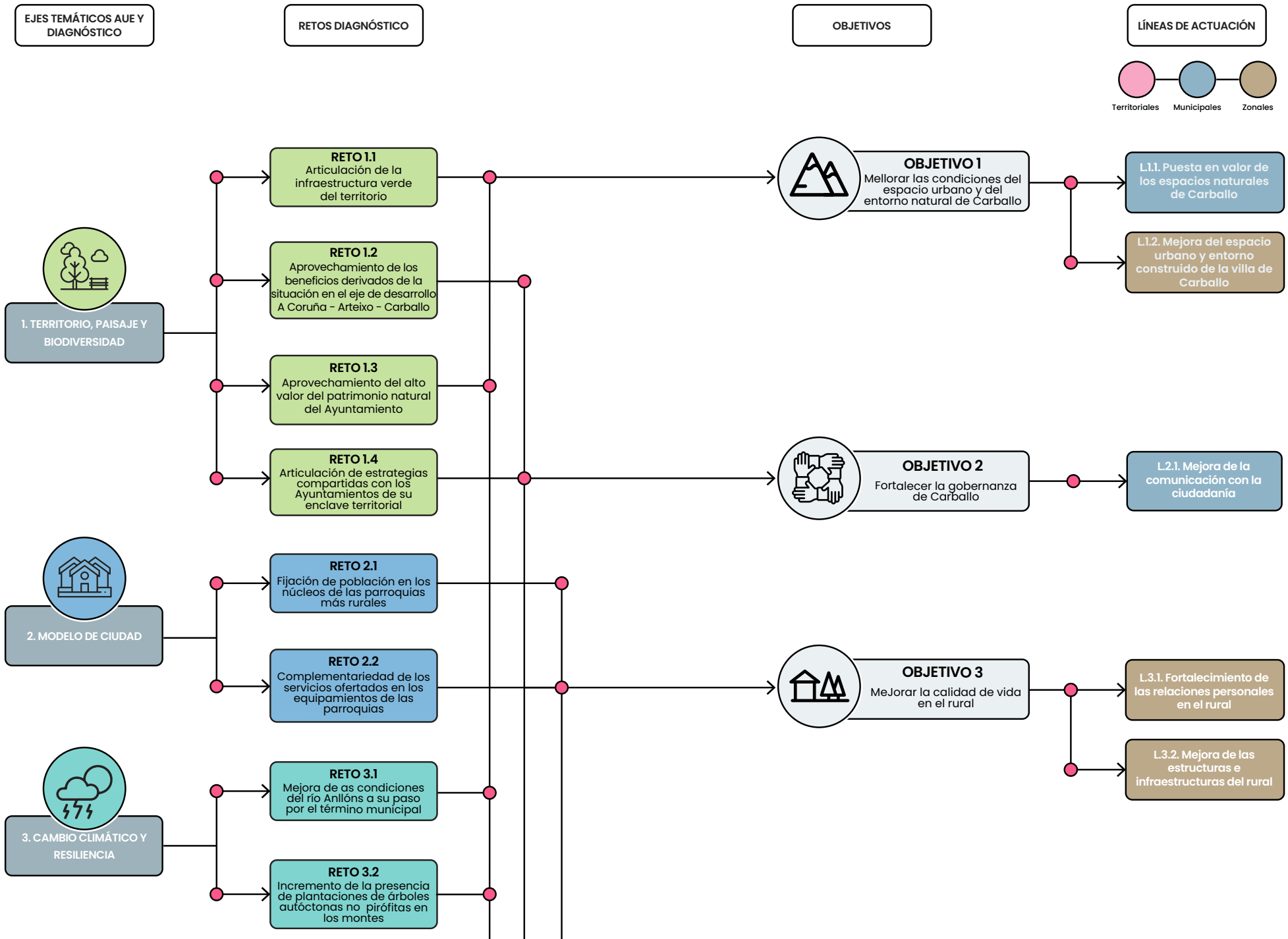
de Carballo no solo **contribuye a la sostenibilidad medioambiental y económica**, sino que también **promueve una comunidad más resiliente, conectada e inclusiva**. La **economía circular, la economía de proximidad y la transición digital son piezas clave para construir un futuro más sostenible y dinámico para el municipio**.

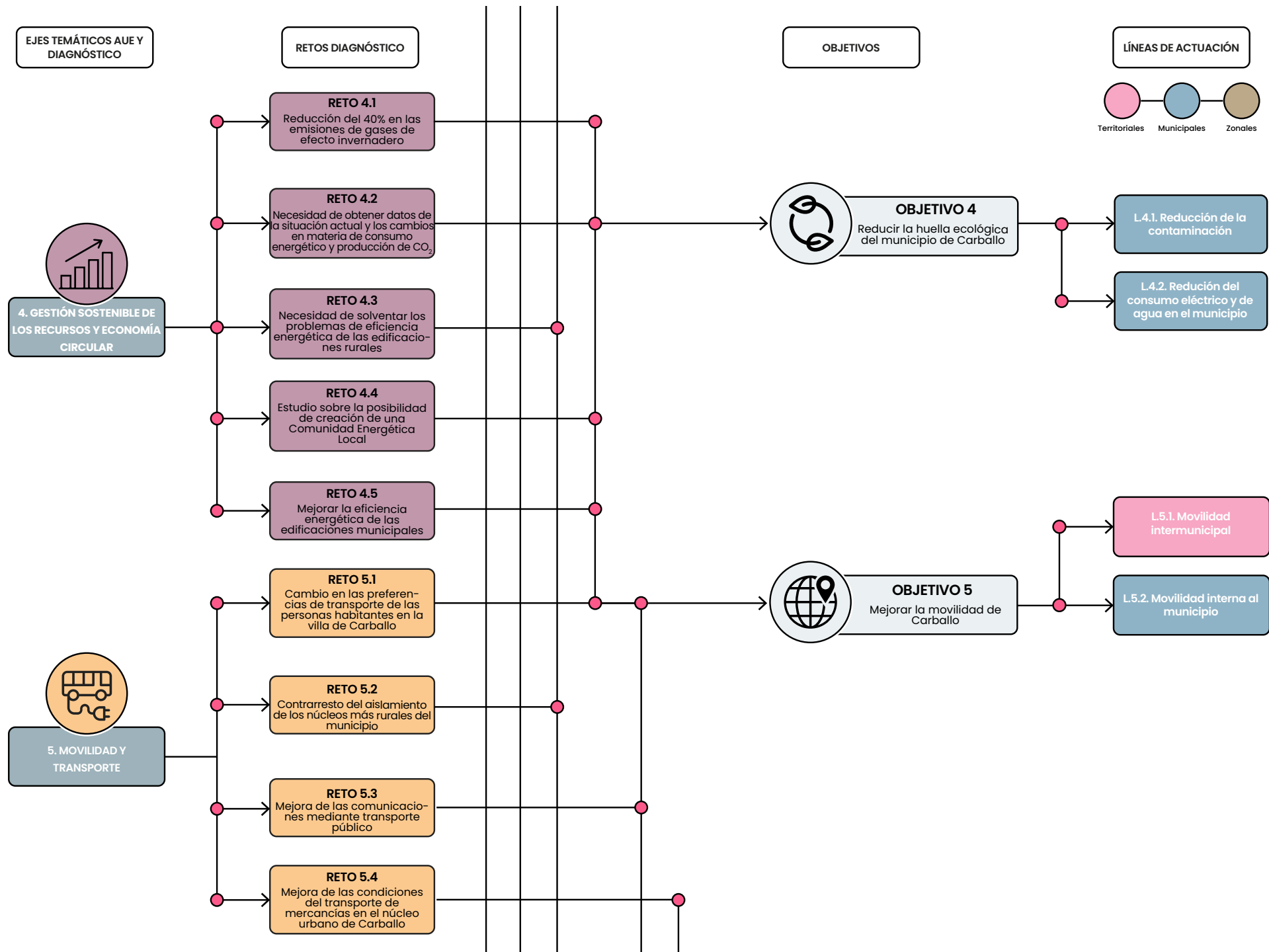
Todo este proceso de elaboración de la Agenda Urbana de Carballo, cimentado en la **participación ciudadana y en la colaboración con agentes locales**, procura garantizar que esta

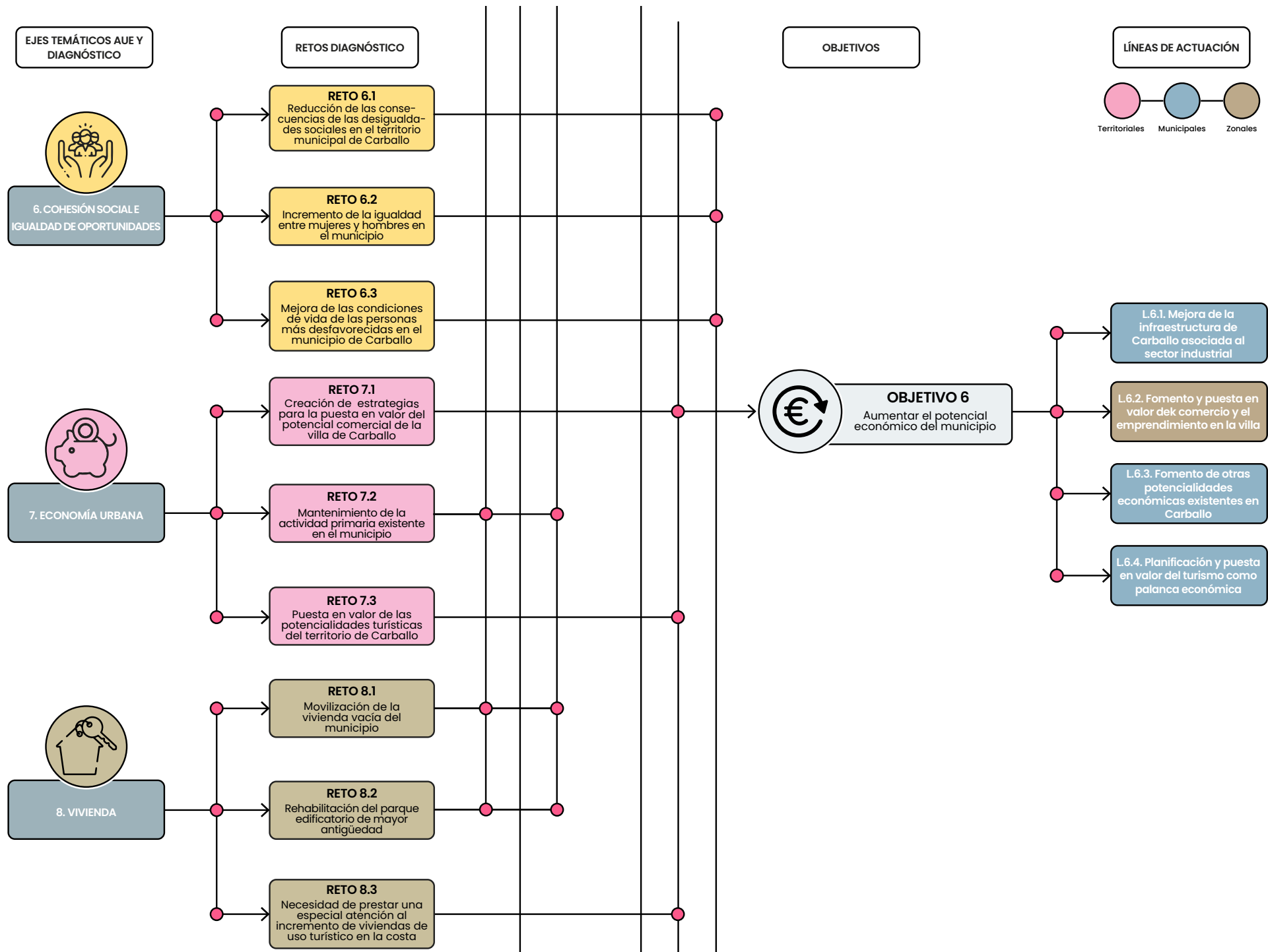
Agenda Urbana sea una herramienta eficaz que promueva así un **desarrollo urbano sostenible e integrador de la mano de los diferentes agentes que, a día de hoy, configuran el territorio de manera conjunta**.

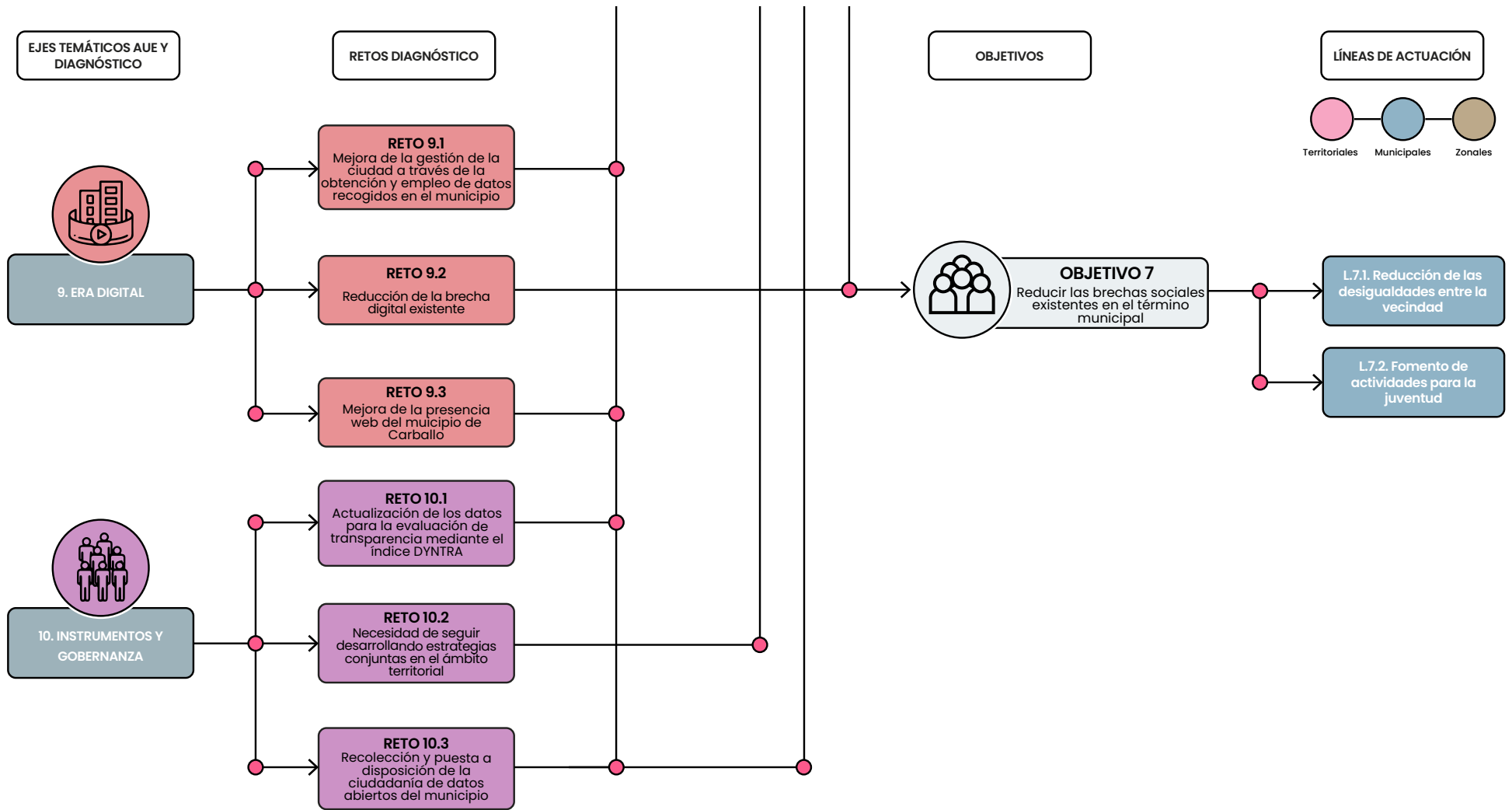
La Agenda Urbana de Carballo, así configurada, no solo **se alinea con la visión global de desarrollo sostenible**, como reflejado en los ODS, sino que también **incorpora este enfoque local adaptado a las características, necesidades y potencialidades específicas del territorio**.











Objetivo 1

Mejorar las condiciones del espacio urbano y del entorno natural de Carballo

Este objetivo busca **transformar y enriquecer tanto el entorno natural como el espacio urbano de Carballo**, promoviendo el **equilibrio y la sostenibilidad**. Para lograr este propósito, se establecen **dos líneas de actuación** que comprenden diversas acciones coordinadas:

1.1. Puesta en valor de los espacios naturales de Carballo:

La primera línea de actuación está orientada a **realzar los valores y la biodiversidad de los espacios naturales del municipio**. Incluye la creación de un **catálogo de patrimonio natural**, identificando y destacando los elementos "verde y azul" que requieren especial atención y conservación. Además, contempla la ejecución de un Plan Especial para la **creación de un parque urbano en el entorno del río Anllóns**, aprovechando el medio natural y proporcionando un espacio de ocio sostenible e integrador. El **desarrollo de los Planes Especiales de Razo-Arna-**

dos y Pedra do Sal también se inserta en esta línea de actuación, buscando preservar y potenciar las áreas de interés natural. Complementando estas acciones, se proponen el diseño de una **estrategia de infraestructura verde**, abordando acciones que promuevan la sostenibilidad y la mejora de la calidad ambiental. Para fomentar la conexión con el medio ambiente y la concienciación ambiental, se propone también un **programa de actividades destinado a la dinamización de los espacios naturales**, enfocado especialmente en involucrar a los escolares en la protección y conservación del medio ambiente.

1.2. Mejora del espacio urbano y entorno construido de la villa de Carballo:

La segunda línea de actuación tiene como objetivo la **mejora y revitalización del espacio urbano central de la villa de Carballo**. Incluye la realización de un análisis de los espacios vacantes

en la trama urbana para la **creación de huertas urbanas y pequeños espacios públicos**, promoviendo el uso sostenible de los recursos y fomentando la participación ciudadana. El diseño de un **plan para el fomento de la rehabilitación de las viviendas vacías** busca dinamizar el alquiler y revitalizar el tejido urbano, mientras que las acciones

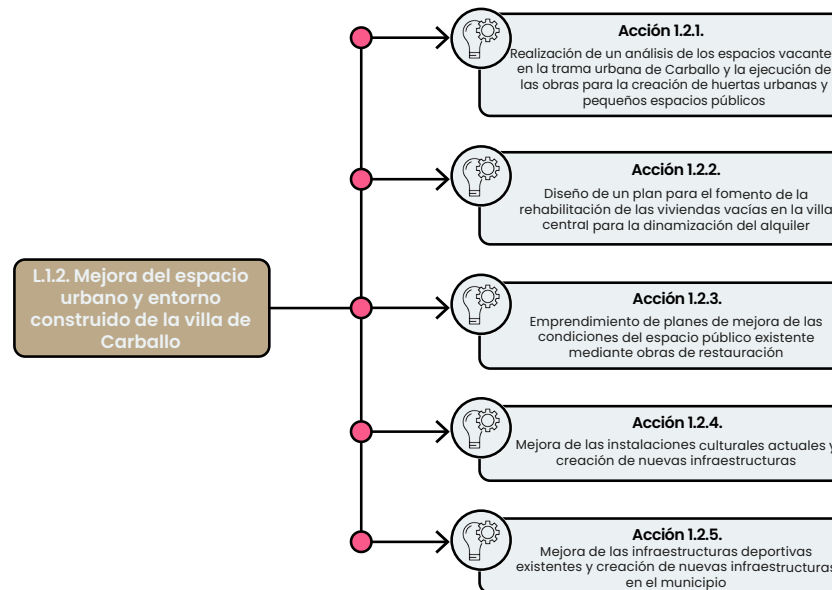
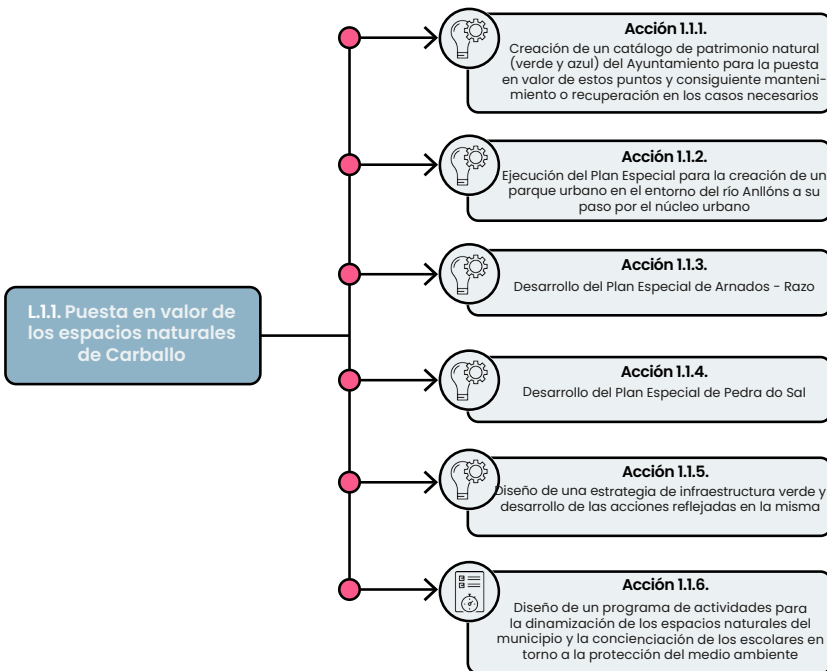
para la **mejora del espacio público existente** y la **creación de nuevas infraestructuras culturales y deportivas** buscan enriquecer la calidad de vida de la comunidad.

Estas medidas contribuyen al **desarrollo integral y sostenible del espacio urbano, promoviendo la interacción social, la cultura y el deporte**.





Tipos de acciones:



1.1.

Puesta en valor de los espacios naturales de Carballo

ACCIONES

Acción 1.1.1.
Creación de un catálogo de patrimonio natural (verde y azul) del Ayuntamiento para la puesta en valor de estos puntos y consiguiente mantenimiento o recuperación en los casos necesarios

Acción 1.1.2.
Ejecución del Plan Especial para la creación de un parque urbano en el entorno del río Anllóns a su paso por el núcleo urbano

Acción 1.1.3.
Desarrollo del Plan Especial de Arnados - Razo

Acción 1.1.4.
Desarrollo del Plan Especial de Pedra do Sal

Acción 1.1.5.
Diseño de una estrategia de infraestructura verde y desarrollo de las acciones reflejadas en la misma

Acción 1.1.6.
Diseño de un programa de actividades para la dinamización de los espacios naturales del municipio y la concienciación de los escolares en torno a la protección del medio ambiente

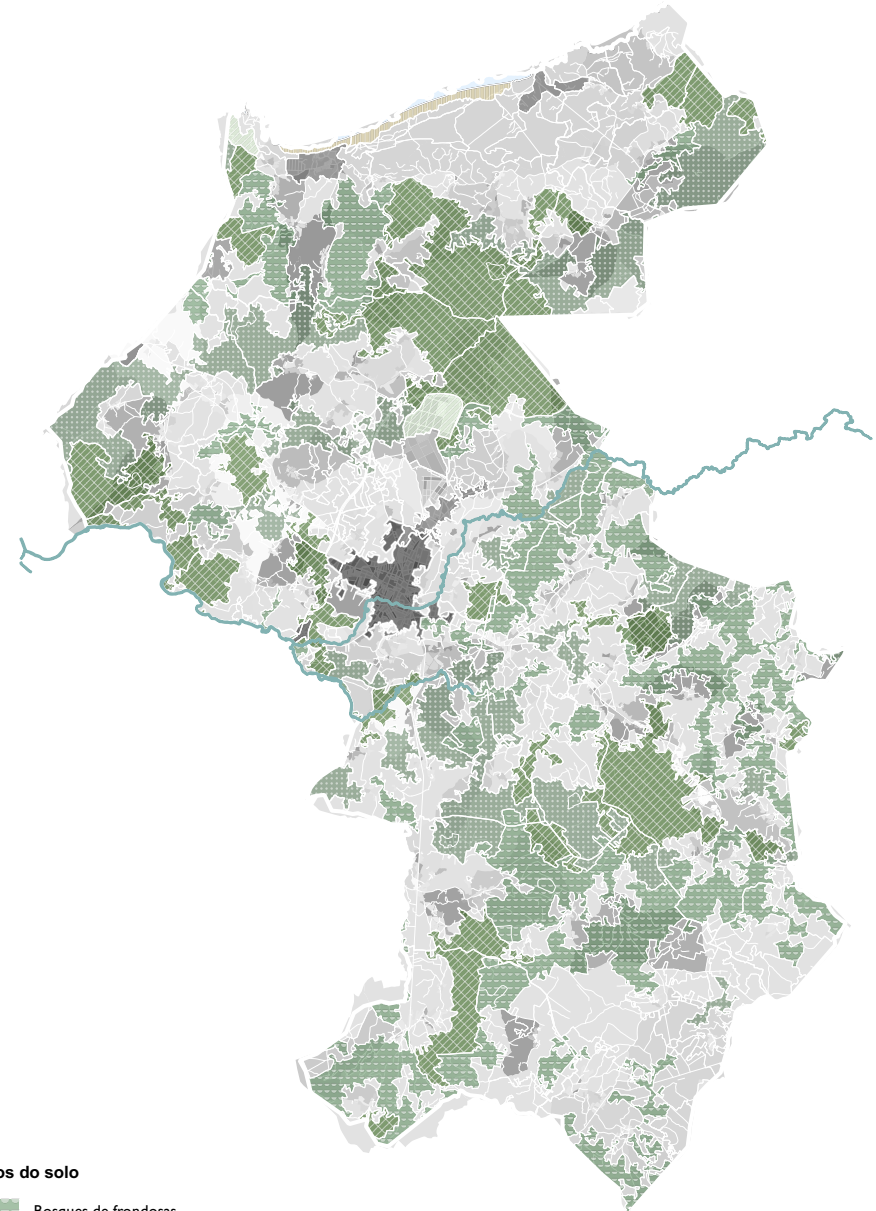
Ámbito de actuación: Municipal

Esta línea de actuación tiene como objetivo central **preservar y resaltar los recursos naturales del municipio**. A través de diversas acciones, busca tanto la **conservación de los espacios verdes y azules** como el desarrollo de planes especiales y programas que promuevan la **integración responsable de la comunidad con su entorno natural**. El propósito es no solo **proteger y mantener los patrimonios natural y paisajístico**, sino también concienciar y involucrar a la población en la **apreciación y cuidado de estos espacios**.

CONTRIBUCIÓN A LOS ODS



CONTRIBUCIÓN A LOS OBJETIVOS ESTRATÉGICOS DE LA AUE



Usos de solo

- Bosques de frondosas
- Bosques de coníferas
- Bosque mixto

1.2.

Mejora del espacio urbano y entorno construido de la villa de Carballo

Ámbito de actuación: Zonal

Esta línea de actuación busca la **optimización y revitalización del ambiente urbano** en la villa central. A través de diversas acciones, como la **creación de huertas urbanas**, la **reactivación de viviendas vacías** y **mejoras en las instalaciones culturales, deportivas y de espacios públicos**, el objetivo es **potenciar la vitalidad y atractivo del núcleo urbano**. El plan también incluye obras de restauración para **eleva las condiciones del espacio público existente**, contribuyendo al desarrollo sostenible y a la **mejora de la calidad de vida de la comunidad**.

ACCIONES



Acción 1.2.1.

Realización de un análisis de los espacios vacantes en la trama urbana de Carballo y la ejecución de las obras para la creación de huertas urbanas y pequeños espacios públicos



Acción 1.2.2.

Diseño de un plan para el fomento de la rehabilitación de las viviendas vacías en la villa central para la dinamización del alquiler



Acción 1.2.3.

Emprendimiento de planes de mejora de las condiciones del espacio público existente mediante obras de restauración



Acción 1.2.4.

Mejora de las instalaciones culturales actuales y creación de nuevas infraestructuras



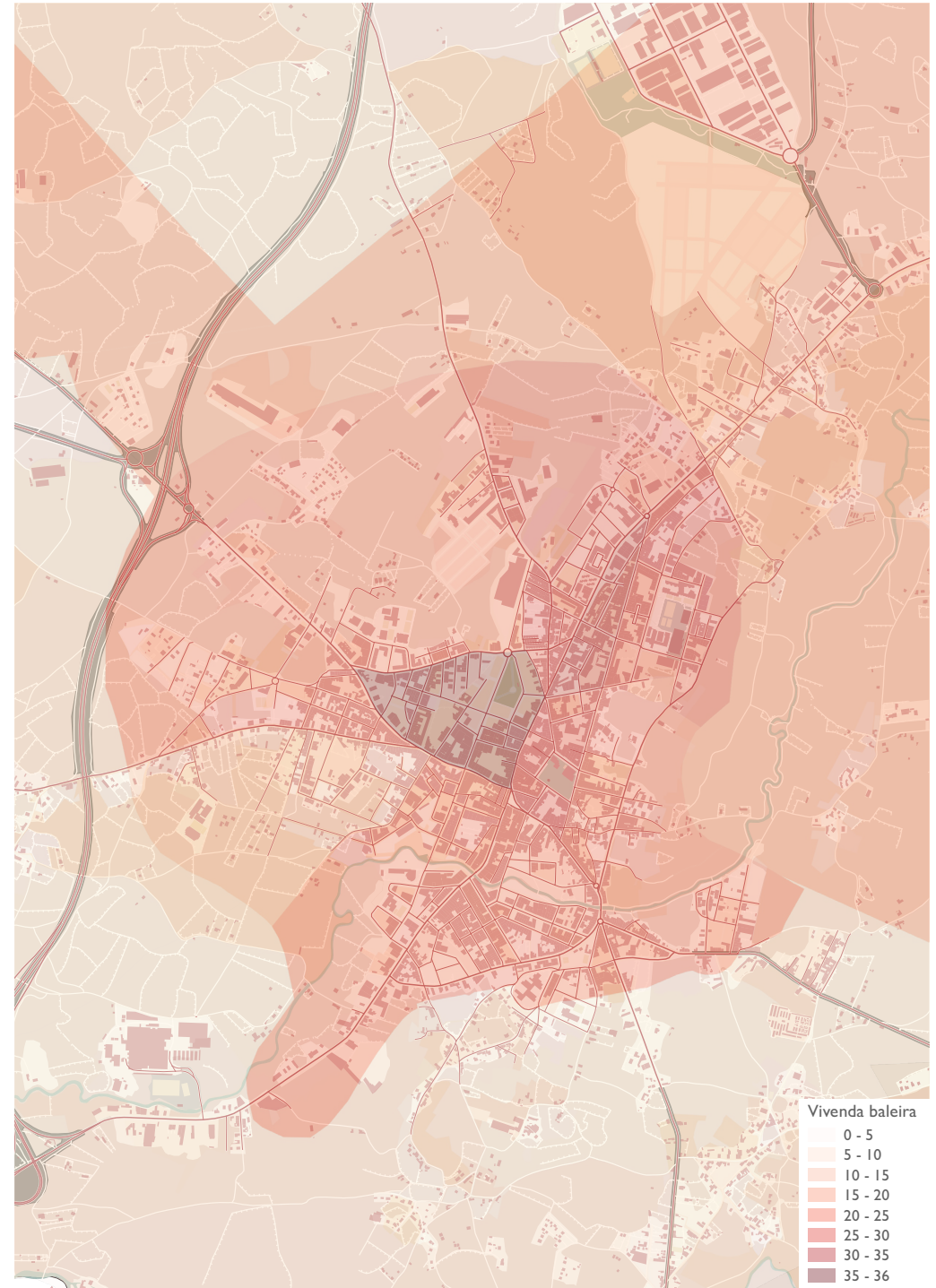
Acción 1.2.5.

Mejora de las infraestructuras deportivas existentes y creación de nuevas infraestructuras en el municipio

CONTRIBUCIÓN A LOS ODS



CONTRIBUCIÓN A LOS OBJETIVOS ESTRATÉGICOS DE LA AUE



Objetivo 2

Fortalecer la gobernanza de Carballo



Este objetivo es fundamental para **consolidar una relación más estrecha y colaborativa entre el Ayuntamiento de Carballo y su ciudadanía**, orientándose hacia una **administración más moderna y transparente**. La línea de actuación **"Mejora de la comunicación con la ciudadanía"** aborda diversas acciones para lograr este objetivo.

En el ámbito de la **digitalización de la administración local y la página web del Ayuntamiento**, el proyecto propuesto tiene como objetivo central incorporar las tecnologías de la información y comunicación (TIC) para **modernizar los servicios públicos**. La digitalización permitirá la realización de trámites telemáticamente, agilizando los procesos administrativos y agilizando la interacción ciudadana con la administración. Además, la transparencia se verá reforzada al **facilitar el acceso** a la información relevante y a documentos oficiales **de forma electrónica**, contribuyendo así a la rendición de cuentas y a la **participación activa de la ciudadanía**.

En el segundo eje, la elaboración de un **plan de comunicación sobre la Agenda Urbana de Carballo**, busca acercar a la ciudadanía a los proyectos y actividades contempladas en la Agenda Urbana. A través de este proyecto, se busca **informar de manera clara y accesible sobre los objetivos, avances y resultados previstos**, promoviendo la comprensión e implicación de la población en estas iniciativas urbanísticas. La comunicación efectiva constituye un pilar esencial para **consolidar una relación más transparente y colaborativa entre la administración local y la comunidad**, permitiendo a las personas sentirse parte activa e informada del desarrollo de su entorno.

En síntesis, estas acciones no solo impulsan la **modernización administrativa**, sino que también fomentan una **cultura de transparencia y participación**, potenciando así la relación entre el Ayuntamiento y su ciudadanía como un esfuerzo conjunto hacia el progreso y mejora de la calidad de vida en Carballo.



OBJETIVO 2

Fortalecer la gobernanza de Carballo

Tipos de acciones:



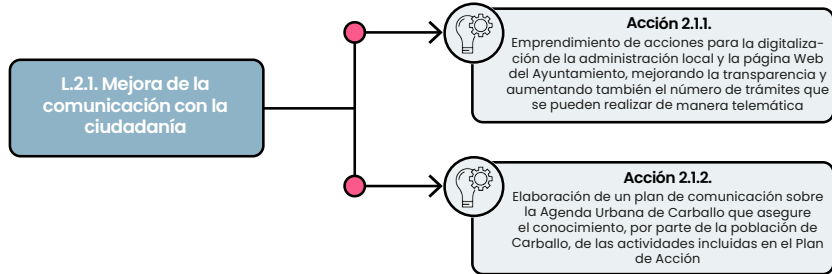
Políticas



Proyectos



Programas

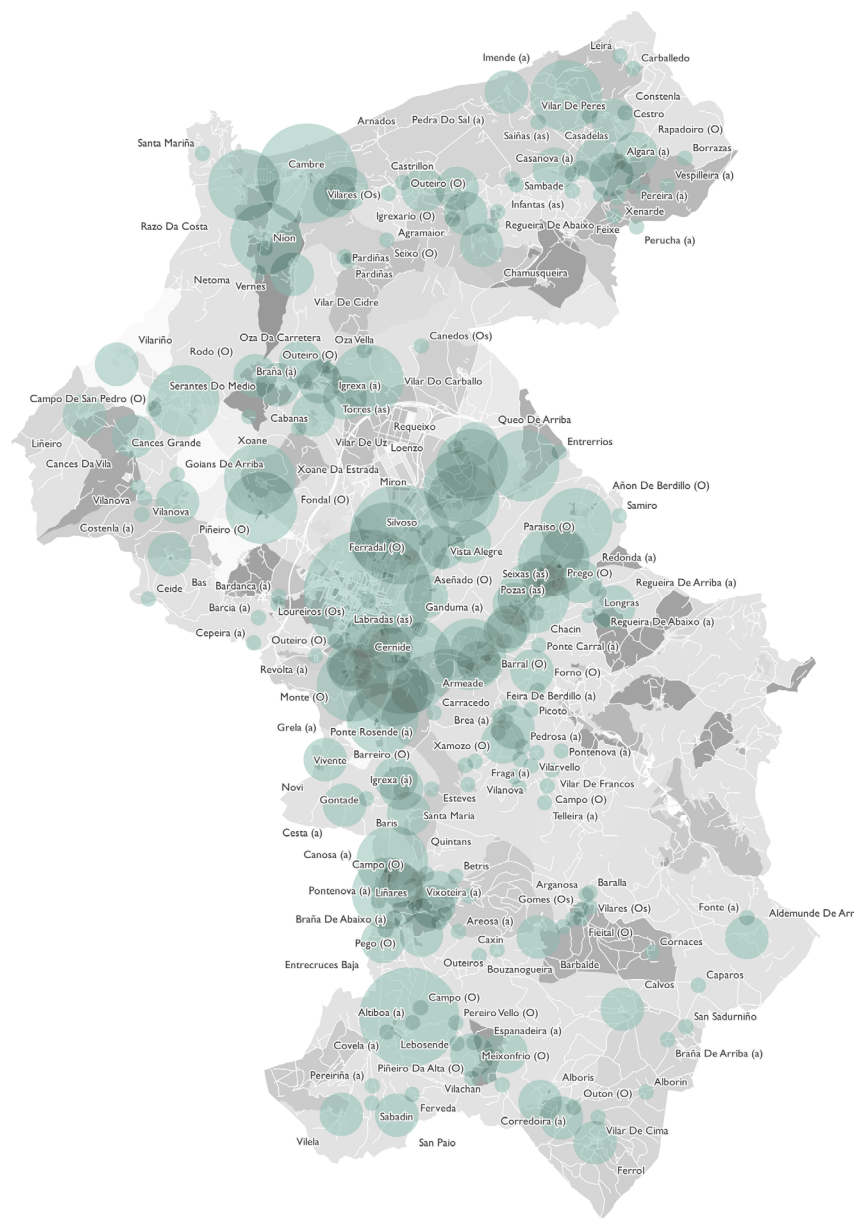


2.1.

Mejora de la comunicación con la ciudadanía

Ámbito de actuación: Municipal

Esta línea de actuación está orientada a **fortalecer los vínculos entre el Ayuntamiento de Carballo y su comunidad**, promoviendo una comunicación más eficiente y transparente. A través de la **digitalización de la administración local** y la implementación de **trámites telemáticos**, se busca facilitar el acceso de la ciudadanía a los servicios municipales de forma ágil y eficaz. El **plan de comunicación sobre la Agenda Urbana** tiene como objetivo asegurar que las personas que habitan en Carballo tengan conocimiento de las diversas actividades incluidas en el Plan de Acción, **fomentando así la participación y la implicación de la comunidad en las iniciativas del Ayuntamiento.**



ACCIONES



Acción 2.1.1.

Emprendimiento de acciones para la digitalización de la administración local y la página Web del Ayuntamiento, mejorando la transparencia y aumentando también el número de trámites que se pueden realizar de manera telemática



Acción 2.1.2.

Elaboración de un plan de comunicación sobre la Agenda Urbana de Carballo que asegure el conocimiento, por parte de la población de Carballo, de las actividades incluidas en el Plan de Acción

CONTRIBUCIÓN A LOS ODS



CONTRIBUCIÓN A LOS OBJETIVOS ESTRATÉGICOS DE LA AUE



ERA DIGITAL



INSTRUMENTOS Y GOBERNANZA

Núcleos de población por cantidad de población

Índice DYNTRA de transparencia del Concello	
Se publican los horarios y precios de los establecimientos culturales y deportivos municipales abiertos al público.	Si
Pueden los interesados seguir online el estado de tramitación y las incidencias del procedimiento administrativo que plantearon.	Si
Se puede ver el mapa de la propia web del Concello.	Si
Se informa en la web sobre la situación y cortes en el tráfico, y/o incidencias en los servicios municipales.	Si
Se recoge en la web información actualizada sobre la situación medioambiental (contaminación del aire y acústica) en el municipio.	Non
Se contempla en la web un espacio reservado para las diferentes asociaciones de vecinos/as del municipio.	Si
Existen foros de discusión en la web municipal.	Non
Se publica la web en inglés.	Non
Existe un módulo en la web institucional que permita la accesibilidad universal a la información publicada.	Si
Se encuentra la información de transparencia de forma estructurada dentro de la web institucional o portal de transparencia.	Si
Está indexada toda la información de transparencia dentro de la web institucional o portal de transparencia.	Si
Está aprobado y se publica el Plan Estratégico (o Mapa Estratégico) municipal	Non
Existe y se publica un Reglamento de Participación Ciudadana.	Si
Existen y se informa sobre los Consellos Municipales de participación ciudadana.	Si
Se informa sobre la composición y el funcionamiento de las Juntas Municipales de Distrito o de los Barrios del municipio (Consellos parroquiales en el caso de Carballo)	Si
Existen canales de participación ciudadana en los temas estratégicos (Fotos ciudad, Consellos sociales de Urbanismo, Mesas ciudadanas para planes estratégicos o de ciudad, ...).	Si
Se posibilitan las sugerencias y la participación ciudadana en la elaboración e los presupuestos municipales.	Non
Existe y se informa sobre una/s Carta/s de Servicios municipales, y del grado de cumplimiento de los compromisos establecidos en las mismas.	Non
Existe una oficina de atención ciudadana.	Non
Existe una oficina online de atención ciudadana.	Si
Existen mecanismos de reglamentación colaborativa (e-rulemaking).	Non
Existe una concejalía de gobierno abierto, nuevas tecnologías y participación ciudadana.	Si
Existe un buzón del Alcalde/sa	Si
Existe un buzón de quejas y reclamaciones	Si
Existe una herramienta de comunicación e incidencias municipales (daños, reparaciones, etc.)	Si
Se publican los informes correspondientes a la resolución de incidencias a través de esta herramienta.	Si
Existe alguna herramienta o formulario online que permita solicitar información pública a la ciudadanía.	Si
Se publica un informe estadístico periódico (por lo menos anual) sobre estas peticiones, especificando por lo menos el número total y porcentaje de resueltas, estimadas, desestimadas e inadmitidas.	Non
Existe una herramienta o formulario que permita a la ciudadanía realizar propuestas o peticiones a los órganos de gobierno del Concello.	Si
Se publican estas propuestas para su deliberación pública.	Non
Existe y está claramente identificado un órgano o departamento ad hoc competente encargado de tramitar y realizar el seguimiento de las solicitudes de acceso a la información.	Non
Existe una Unidad de Transparencia y se indican sus funciones, el responsable de la unidad y los datos de contacto de la misma.	Non
Se publica información relativa a la Rendición de Cuentas a través de alguna herramienta, o visor, que permita a la ciudadanía conocer el grado de cumplimiento de los compromisos electorales y/o de gobierno durante la legislatura.	Non

Objetivo 3

Mejorar la calidad de vida en el rural

Este objetivo centraliza esfuerzos para **impulsar la mejora de la calidad de vida en las zonas rurales de Carballo**, reconociendo su importancia y **contribución al desarrollo local**. Para alcanzar este propósito, se divide en dos líneas de actuación con acciones específicas:

3.1. Fortalecimiento de las relaciones personales en el rural

La acción **“Creación de un sistema de intercambio de conocimientos y habilidades”** busca promover la cooperación e intercambio entre el vecindario del rural, potenciando la creación de una red solidaria en la que las habilidades y conocimientos se compartan para beneficio mutuo. Este proyecto contribuirá al **fortalecimiento de los lazos comunitarios** y al **aprovechamiento de los recursos locales** para un desarrollo sostenible.

No campo del **“Diseño de un programa de actividades culturales, lúdicas y deportivas”**, se proponen

impulsar un programa que promueva el **envejecimiento activo en las parroquias** a través de actividades intergeneracionales. Este programa no solo fomentará el ejercicio físico y la salud, sino también la interacción social y el sentido de pertenencia, consolidando así una **comunidad activa y dinámica**.

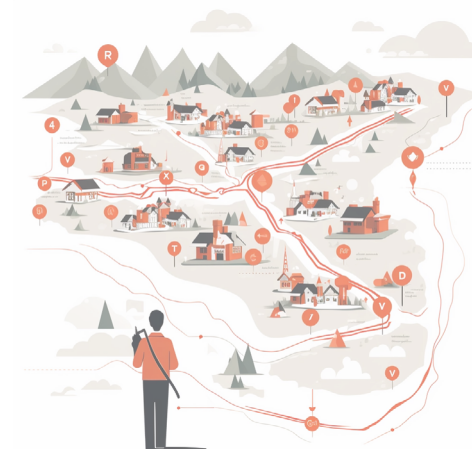
3.2. Mejora de las estructuras e infraestructuras del rural

Esta línea de actuación busca **dotar al rural de infraestructuras y servicios** que mejoren la calidad de vida de sus comunidades. A través de la **“Creación de un plan para dotar a todas las viviendas rurales de la infraestructura necesaria para una buena conexión a Internet”**, se pretende **eliminar la brecha digital**, garantizando que todo el vecindario tenga acceso a servicios en línea, educación y oportunidades de trabajo.

Con el **“Programa para la difusión de las posibilidades de emprendi-**

miento en el rural”, busca destacar y **fomentar las oportunidades en el sector primario**, promoviendo el emprendimiento y **fortaleciendo la economía local**. Además, la **“Creación de un banco de tierras municipal”** pretende revitalizar tierras actualmente en desuso, promoviendo **iniciativas agrícolas y ganaderas locales**.

En resumen, estas acciones buscan no **solo consolidar las comunidades rurales** como lugares atractivos para vivir, sino también potenciar sus **potencialidades económicas y sociales**, contribuyendo al desarrollo integral del rural en Carballo.





OBJETIVO 3



Mejorar la calidad de vida en el rural

Tipos de acciones:








Políticas Proyectos Programas

L.3.1. Fortalecimiento de las relaciones personales en el rural

-  **Acción 3.1.1.**
Creación de un sistema de intercambio de conocimientos y habilidades entre la vecindad del rural
-  **Acción 3.1.2.**
Diseño de un programa de actividades lúdicas que trabajen con la memoria histórica, el patrimonio inmaterial y el legado fomentando las relaciones intergeneracionales

L.3.2. Mejora de las estructuras e infraestructuras del rural

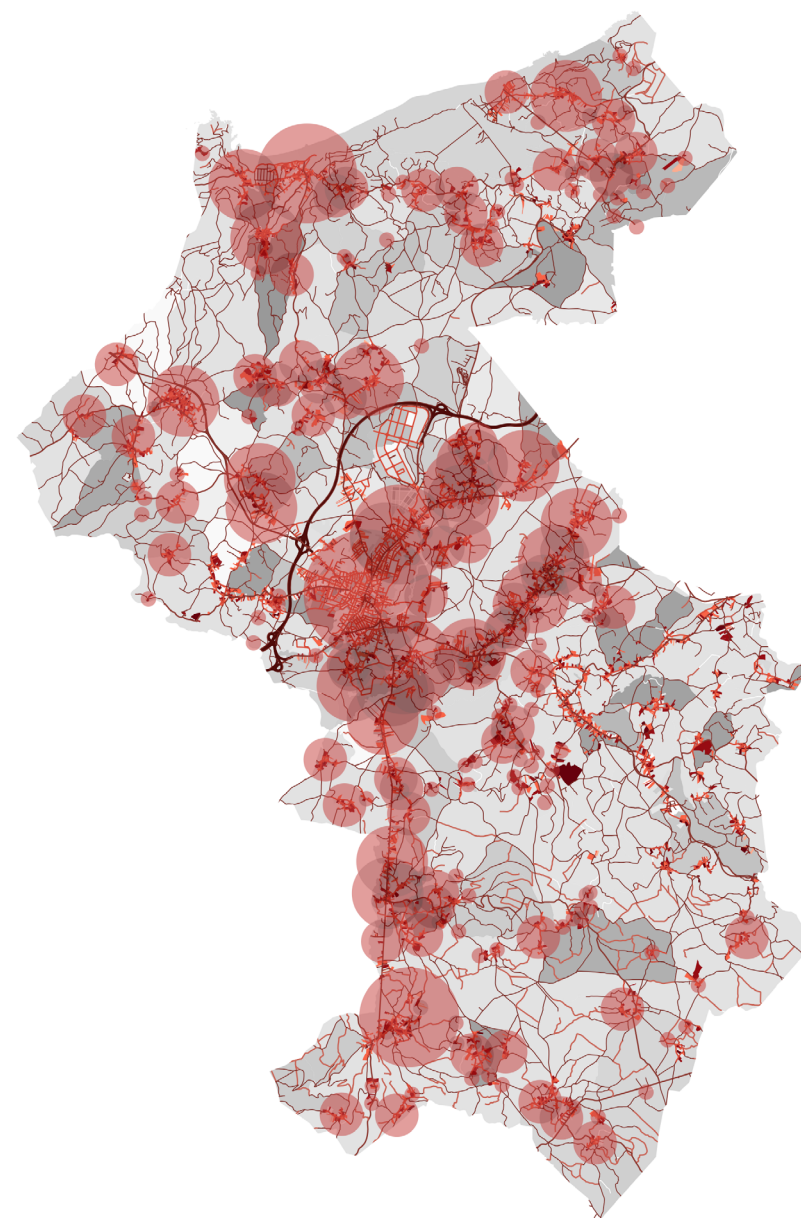
-  **Acción 3.2.1.**
Creación de un plan para dotar a todas las viviendas rurales de la infraestructura necesaria para una buena conexión a Internet
-  **Acción 3.2.2.**
Creación de un plan de mejora de la accesibilidad y la eficiencia energética en las edificaciones rurales
-  **Acción 3.2.3.**
Programa para la difusión de las posibilidades de emprendimiento en el rural, haciendo énfasis en el fomento del sector primario
-  **Acción 3.2.4.**
Creación de un banco de tierras municipal para poner de nuevo en producción las tierras actualmente en desuso
-  **Acción 3.2.5.**
Emprendimiento de mejoras en el viario estructural del rural y en su pavimentación

3.1.

Fortalecimiento de las relaciones personales en el rural

Ámbito de actuación: Zonal

Esta línea de actuación tiene por objetivo **promover la cohesión y la participación en la comunidad rural de Carballo**. A través de la creación de un **sistema de intercambio de conocimientos en el rural**, se pretende impulsar el intercambio de habilidades entre el vecindario, fortaleciendo así los lazos comunitarios y **fomentando la colaboración mutua**. Además, el diseño de un **programa de actividades culturales, lúdicas y deportivas en las parroquias** tiene como objetivo fomentar el **envejecimiento activo**, promoviendo la **participación intergeneracional** y creando espacios de convivencia donde **las entidades del territorio jueguen un papel fundamental** en la dinamización y organización de estas iniciativas. Este enfoque contribuirá no solo al bienestar de los vecinos del rural, sino también al **reforzamiento de la identidad comunitaria** y a la creación de una red social sólida y resiliente en las áreas rurales de Carballo.



ACCIONES



Acción 3.1.1.

Creación de un sistema de intercambio de conocimientos y habilidades entre la vecindad del rural



Acción 3.1.2.

Diseño de un programa de actividades lúdicas que trabajen con la memoria histórica, el patrimonio inmaterial y el legado fomentando las relaciones intergeneracionales

CONTRIBUCIÓN A LOS ODS



CONTRIBUCIÓN A LOS OBJETIVOS ESTRATÉGICOS DE LA AUE



TERRITORIO,
PAISAJE
Y BIODIVERSIDAD



COHESIÓN SOCIAL
E IGUALDAD
DE OPORTUNIDADES

Núcleos de población y
conexión entre ellos

3.2.

Mejora de las estructuras e infraestructuras del rural

Ámbito de actuación: Zonal

Esta línea de actuación busca **potenciar el desarrollo y la calidad de vida en las zonas rurales de Carballo**. A través de **planes para dotar a las viviendas rurales con conexión a Internet, mejora de la eficiencia energética, fomento del emprendimiento en el sector primario, creación de banco de tierras y mejoras en el viario**, la iniciativa procura eliminar brechas digitales, impulsar actividades económicas, revitalizar tierras en desuso y optimizar las condiciones de desplazamiento en las parroquias, contribuyendo al **desarrollo sostenible y a la dinamización económica del rural carballés**.

ACCIONES



Acción 3.2.1.

Creación de un plan para dotar a todas las viviendas rurales de la infraestructura necesaria para una buena conexión a Internet



Acción 3.2.2.

Creación de un plan de mejora de la accesibilidad y la eficiencia energética en las edificaciones rurales



Acción 3.2.3.

Programa para la difusión de las posibilidades de emprendimiento en el rural, haciendo énfasis en el fomento del sector primario



Acción 3.2.4.

Creación de un banco de tierras municipal para poner de nuevo en producción las tierras actualmente en desuso



Acción 3.2.5.

Emprendimiento de mejoras en el viario estructural del rural y en su pavimentación

CONTRIBUCIÓN A LOS ODS



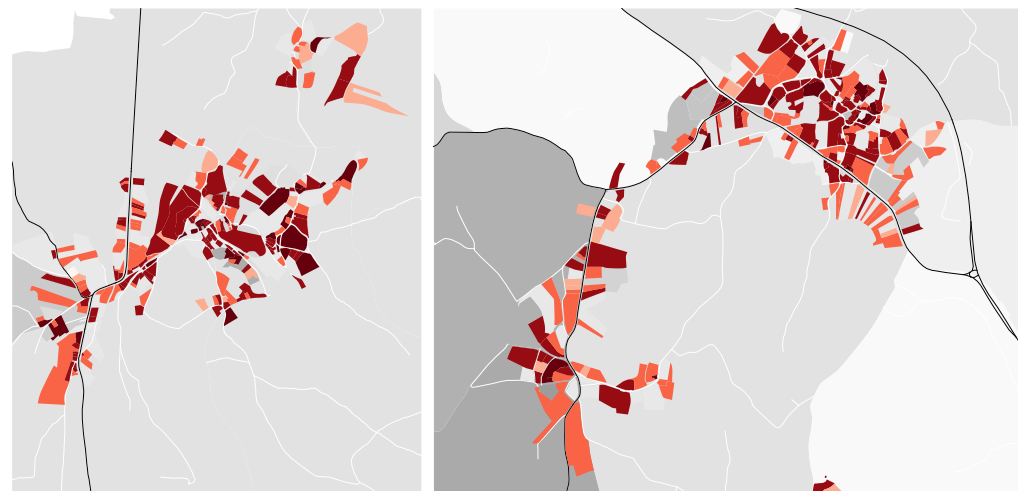
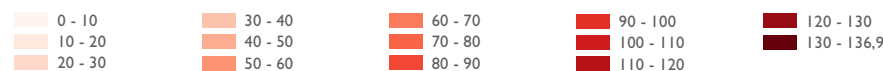
CONTRIBUCIÓN A LOS OBJETIVOS ESTRATÉGICOS DE LA AUE



Grado de consolidación de las parroquias de Carballo en el momento de creación del PXOM (2015)

Parroquia	Superficie bruta	Parcelas libres	Parcelas ocupadas	Grado de consolidación
Aldemunde	96.330,85 m ²	24	54	69,23%
Ardaña	586.141,37 m ²	186	330	63,95%
Artes	784.664,17 m ²	229	368	61,64%
Berdillo	788.196,59 m ²	223	406	64,55%
Bértoa	1.086.478,41 m ²	306	467	60,41%
Cances	569.629,11 m ²	147	288	66,21%
Carballo	603.239,76 m ²	183	359	66,24%
Entrecruces	513.986,82 m ²	153	403	72,48%
Goiáns	384.081,98 m ²	100	205	67,21%
Lema	556.377,34 m ²	179	384	68,21%
Noicela	410.083,31 m ²	164	218	57,07%
Oza	567.045,85 m ²	167	296	63,93%
Razo	731.607,12 m ²	282	474	62,70%
Rebordelos	121.270,30 m ²	42	73	63,48%
Rus	1.078.512,71 m ²	373	579	60,82%
Sísamo	503.521,82 m ²	155	289	65,09%
Sofán	1.528.462,63 m ²	522	760	59,28%
Vilela	206.316,66 m ²	62	99	61,49%
TOTALES	11.115.946,79 m²	3.497	6.052	63,38%

Demanda de calefacción en kWh/m²xAño



Núcleo rural de la parroquia de Entrecruces Núcleo rural de la parroquia de Cances

Objetivo 4

Reducir la huella ecológica del municipio de Carballo

Este objetivo se enfoca en adoptar medidas que **minimicen la huella ecológica del municipio**, abordando tanto la contaminación como el consumo de recursos. Se divide en dos líneas de actuación, cada una con acciones específicas.

4.1. Reducción de la contaminación

En esta primera línea, que trata la **reducción de la contaminación**, se proponen acciones como la **creación de un sistema de medición de contaminación aérea y acústica**. Este proyecto busca monitorizar la calidad del aire y el ruido, evaluando el impacto ambiental e identificando áreas que requieren acción.

Además, contempla el diseño de un **sistema de políticas para fomentar iniciativas empresariales basadas en el ecodiseño y uso de materias primas recicladas**. A través de esta acción, se promueve la adopción de prácticas empresariales sostenibles, incentivando el uso de materiales recicla-

dos y ecoamigables.

La **ejecución de la estrategia de Barrios Sostenibles** implementa una estrategia previamente elaborada para desarrollar barrios sostenibles, enfocándose en la planificación urbana y en la reducción del impacto ambiental.

También incluye las obras necesarias



para el **soterramiento de las líneas de alta tensión** minimizando los riesgos ambientales y mejorando la estética urbana.

4.2. Reducción del consumo eléctrico y de agua

La segunda línea de actuación enfrenta el desafío de **reducir el consumo de recursos, principalmente energía y agua**. Para ello se proponen acciones como la **creación de un proyecto de Comunidad Energética Local**. Este proyecto busca fomentar el ahorro de energía y promover iniciativas locales sostenibles, creando una comunidad energética compartida.

Además, contempla el **emprendimiento de obras pasivas y soluciones basadas en la naturaleza para la rehabilitación energética de los edificios municipales**, proponiendo la adopción de soluciones sostenibles y energéticamente eficientes para las edificaciones municipales.

La **planificación e implementación de sistemas de monitorización, telegestión y optimización de los recursos de agua y energía en los espacios públicos** busca optimizar el consumo de estos recursos en los espacios públicos, reduciendo el desperdicio

y fomentando la autosostenibilidad.

La **finalización de las obras indicadas en los planes directores de abastecimiento y saneamiento** para el municipio busca garantizar una gestión eficiente de los recursos hídricos.

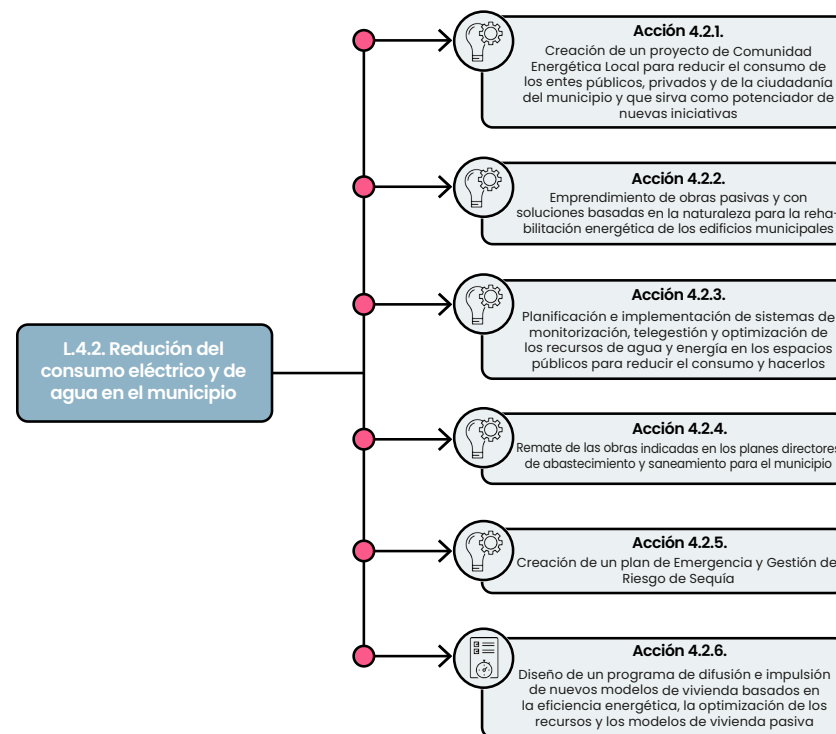
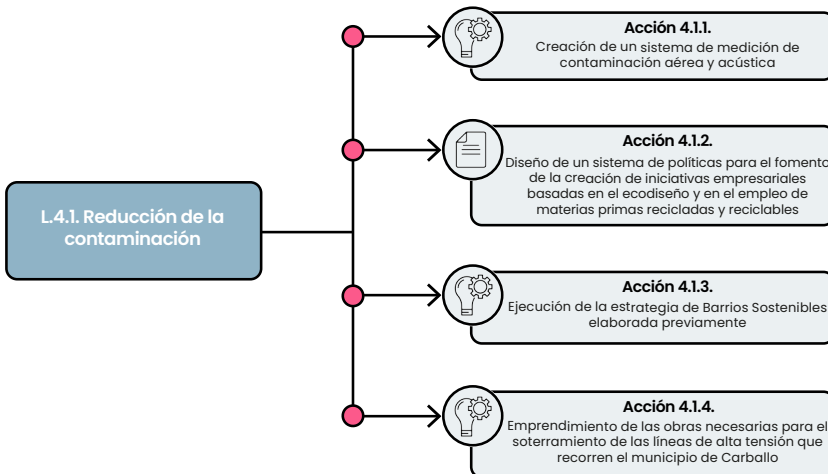
La **creación de un Plan de Emergencia y Gestión del Risco de Sequía** propone el diseño de un plan para la gestión sostenible del agua durante períodos de escasez.

El último aspecto consiste en el **diseño de un programa de difusión e impulsión de nuevos modelos de vivienda basados en la eficiencia energética**, optimización de los recursos y modelos de vivienda pasiva. A través de este programa, se busca concienciar y fomentar la adopción de prácticas constructivas y de vivienda que minimicen la huella ecológica.

En conjunto, estas acciones contribuirán significativamente a la reducción de la huella ecológica de Carballo, promoviendo un desarrollo sostenible y respetuoso con el medio ambiente.



Tipos de acciones:



4.1.

Reducción de la contaminación

Ámbito de actuación: Municipal

Carballo dispone de un **PACES (Plan de Acción de Energía Sostenible)**, instrumento que forma parte del **Pacto de Alcaldes**, un compromiso voluntario asumido por el Ayuntamiento de Carballo para **mejorar la eficiencia energética y aumentar el uso de energías renovables** en sus territorios.

Esta línea de actuación busca abordar diversas vertientes ambientales para **fomentar un Carballo más sostenible**. Mediante la creación de sistemas de medición de contaminación, políticas de estímulo a iniciativas empresariales ecoamigables, la ejecución de la estrategia de Barrios Sostenibles y el soterramiento de líneas de alta tensión, la iniciativa procura **promover prácticas responsables en el ámbito medioambiental, reducir la huella ecológica y mejorar la calidad de vida de la comunidad carballesa**.

ACCIONES



Acción 4.1.1.

Creación de un sistema de medición de contaminación aérea y acústica



Acción 4.1.2.

Diseño de un sistema de políticas para el fomento de la creación de iniciativas empresariales basadas en el ecodiseño y en el empleo de materias primas recicladas y reciclables



Acción 4.1.3.

Ejecución de la estrategia de Barrios Sostenibles elaborada previamente



Acción 4.1.4.

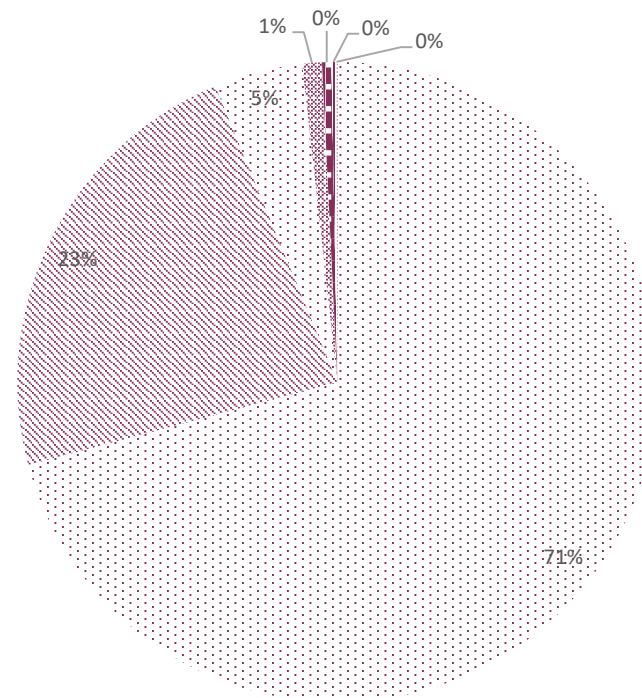
Emprendimiento de las obras necesarias para el soterramiento de las líneas de alta tensión que recorren el municipio de Carballo

Mediante la creación de sistemas de medición de contaminación, políticas de estímulo a iniciativas empresariales ecoamigables, la ejecución de la estrategia de Barrios Sostenibles y el soterramiento de líneas de alta tensión, la iniciativa procura **promover prácticas responsables en el ámbito medioambiental, reducir la huella ecológica y mejorar la calidad de vida de la comunidad carballesa**.

CONTRIBUCIÓN A LOS ODS



CONTRIBUCIÓN A LOS OBJETIVOS ESTRATÉGICOS DE LA AUE



Emisiones de CO₂ por sectores. Año 2011. Fuente: PACES Carballo.

- Transporte privado e comercial
- Edificios, equipamientos e instalaciones residenciales
- Edificios, equipamientos e instalaciones terciarias
- Alumado público
- Edificios, equipamientos e instalaciones municipales
- Transporte público
- Transporte municipal

4.2.

Reducción de consumo eléctrico e de agua no municipio

ACCIONES



Acción 4.2.1.

Creación de un proyecto de Comunidad Energética Local para reducir el consumo de los entes públicos, privados y de la ciudadanía del municipio y que sirva como potenciador de nuevas iniciativas



Acción 4.2.2.

Emprendimiento de obras pasivas y con soluciones basadas en la naturaleza para la rehabilitación energética de los edificios municipales



Acción 4.2.3.

Planificación e implementación de sistemas de monitorización, telegestión y optimización de los recursos de agua y energía en los espacios públicos para reducir el consumo y hacerlos



Acción 4.2.4.

Remate de las obras indicadas en los planes directores de abastecimiento y saneamiento para el municipio



Acción 4.2.5.

Creación de un plan de Emergencia y Gestión del Riesgo de Sequía



Acción 4.2.6.

Diseño de un programa de difusión e impulsión de nuevos modelos de vivienda basados en la eficiencia energética, la optimización de los recursos y los modelos de vivienda pasiva

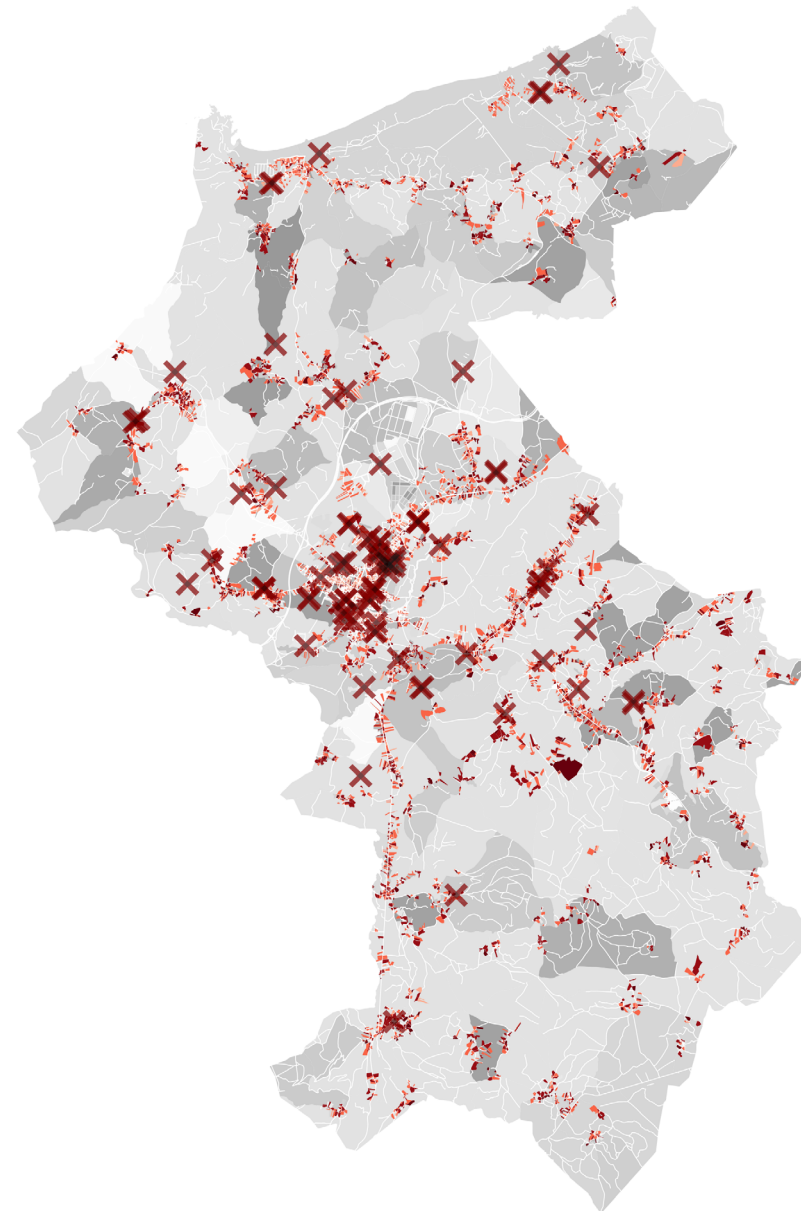
Ámbito de actuación: Municipal

Esta línea de actuación procura **impulsar iniciativas sostenibles** centrándose en el **uso responsable de los recursos**. Con proyectos como la Comunidad Energética Local y la rehabilitación energética de edificios municipales y la promoción de viviendas sostenibles, busca no solo **reducir consumos**, sino también **fomentar soluciones innovadoras**. La monitorización de recursos, obras de los planes de abastecimiento y saneamiento, y diseño de planes de respuesta ante sequías contribuirán a la **eficiencia de agua y energía**.

CONTRIBUCIÓN A LOS ODS



CONTRIBUCIÓN A LOS OBJETIVOS ESTRATÉGICOS DE LA AUE



Equipamentos

× Equipamentos municipais

Demanda de calefacción das edificacións

0 - 20

140 - 150

Objetivo 5

Mejorar la movilidad de Carballo

Este objetivo busca **optimizar la movilidad tanto dentro del municipio como en las conexiones con otros lugares**. Se divide en dos líneas de actuación centradas en la movilidad intermunicipal e interna al ayuntamiento.

En la primera línea, que aborda **la movilidad intermunicipal**, se proponen la **elaboración de una estrategia para solventar los problemas de comunicación por transporte público de Carballo con otros municipios de la comarca y con las ciudades próximas de Santiago de Compostela y A Coruña**. Este proyecto procura mejorar las conexiones entre Carballo y las áreas circundantes, proporcionando soluciones eficientes y accesibles para los desplazamientos regionales.

En la segunda línea, enfocada en **la movilidad interna al municipio**, se proponen diversas acciones. Se inicia con la **planificación de una red ciclista y peatonal que estructure el rural**, conectando parroquias y espacios lito-

rales. Este proyecto busca ofrecer alternativas de transporte sostenible y fomentar un estilo de vida saludable.

A continuación, se define una **estrategia de conexión del rural entre sí y con el urbano basada en el modelo de transporte a demanda**. Esta iniciativa procura hacer que el transporte sea más eficiente y acomodado a las necesidades específicas de la comunidad rural.

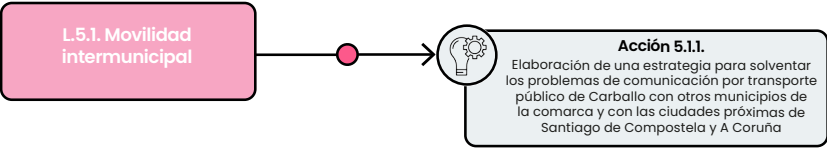
Además, se contempla el diseño de una **infraestructura para alquiler de bicicletas eléctricas con puntos de recarga para recorridos dentro del ayuntamiento**, promoviendo el uso de vehículos no contaminantes.

La **revisión y actualización de la Estrategia de Movilidad Urbana existente**, junto con la **creación de un sistema inteligente de control y gestión del tráfico y de aparcamientos**, completan las acciones en esta línea. Estos esfuerzos combinados buscan **reducir el tráfico en áreas urbanas, fomentar el transporte sostenible**

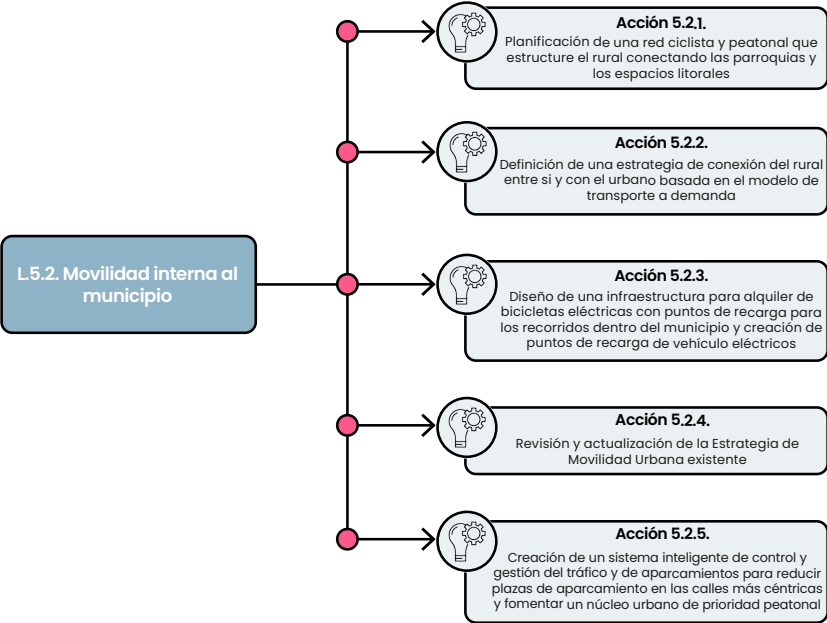
y crear un ambiente más amistoso para peones y ciclistas.

En resumen, este objetivo procura hacer de Carballo un lugar más **accesible y sostenible**, promoviendo soluciones innovadoras para los desafíos de movilidad.





Tipos de acciones:



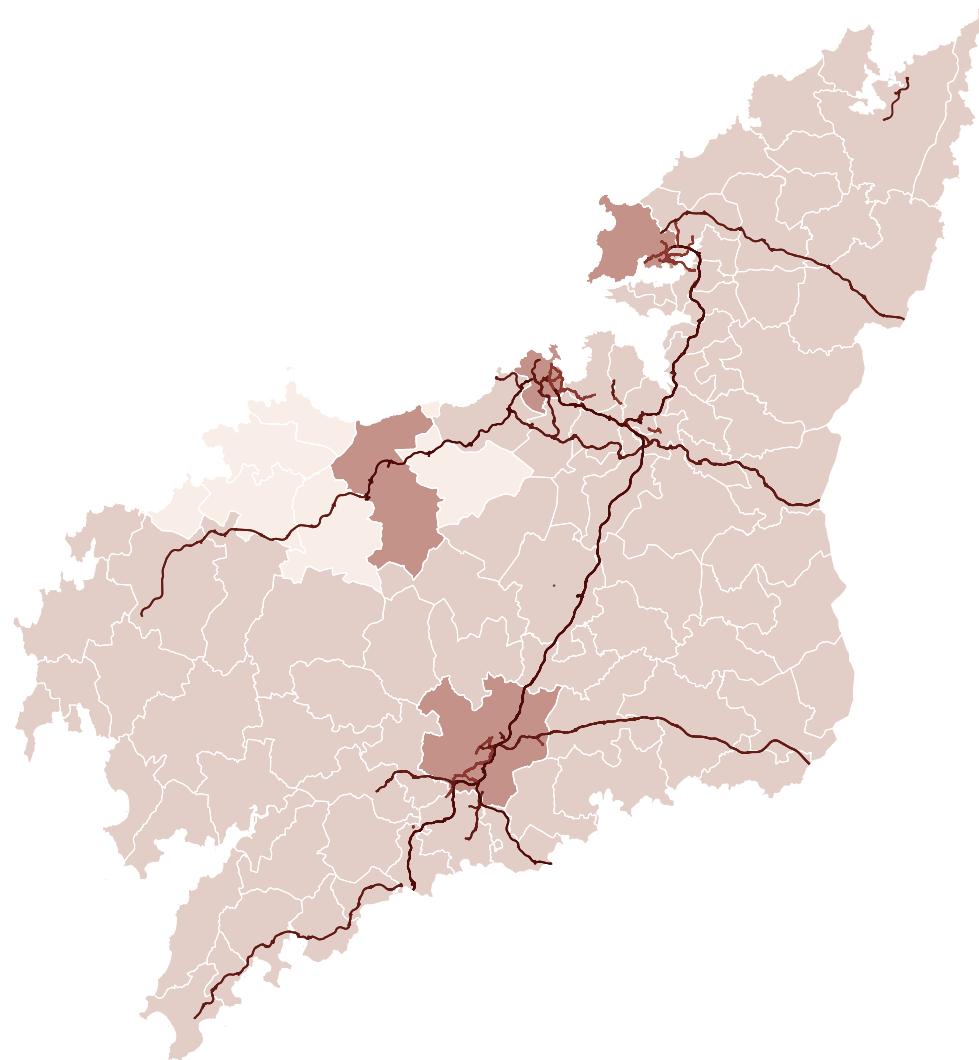
5.1.

Movilidad intermunicipal

Ámbito de actuación: Territorial

Esta línea de actuación está orientada a abordar la necesidad crucial de **mejorar la conexión de Carballo con otros municipios y ciudades como Santiago de Compostela y A Coruña**. Esta problemática, de compleja solución buscará organizar a los agentes implicados y con capacidad de acción para **mejorar las condiciones actuales de la movilidad intermunicipal**.

Con la acción concreta de **elaboración de una estrategia conjunta para mejorar la comunicación por transporte público de Carballo con el exterior** procura desarrollar un proyecto que, mediante una estrategia integral, solucione esta problemática que afecta a diversos sectores, tanto económicos como sociales de Carballo y potencie sus características geográficas de proximidad con las dos grandes ciudades de Santiago de Compostela y A Coruña. Este proyecto aspira a **crear una red de transporte eficiente**, fomentando una conexión más fluida y accesible entre Carballo y sus alrededores, contribuyendo así al desarrollo y bienestar de la comunidad.



ACCIONES



Acción 5.1.1.

Elaboración de una estrategia para solventar los problemas de comunicación por transporte público de Carballo con otros municipios de la comarca y con las ciudades próximas de Santiago de Compostela y A Coruña

CONTRIBUCIÓN A LOS ODS



CONTRIBUCIÓN A LOS OBJETIVOS ESTRATÉGICOS DE LA AUE



Comunicaciones a nivel provincial con las grandes ciudades

5.2.

Movilidad interna al municipio

Ámbito de actuación: Municipal

Esta línea de actuación está orientada a **mejorar la circulación dentro del propio Ayuntamiento de Carballo**, construyendo una red de movilidad interna más avanzada y sostenible. Las acciones propuestas buscan **promover una movilidad más sostenible y eficiente**. Con las acciones incluidas en esta línea de actuación se procura **estructurar el rural**, conectando parroquias y espacios litorales mediante vías para ciclistas y peones, optimizar la movilidad en el rural, **ofrecer una opción de transporte ecológica** con la creación de espacios de alquiler de bicicletas eléctricas y puntos de recargo de vehículos, **adaptar la estrategia de movilidad** actual a las necesidades cambiantes del núcleo urbano y **reducir el tráfico y fomentar una zona peatonal** en el casco urbano mediante la gestión eficiente del estacionamiento.

ACCIONES



Acción 5.2.1.

Planificación de una red ciclista y peatonal que estructure el rural conectando las parroquias y los espacios litorales



Acción 5.2.2.

Definición de una estrategia de conexión del rural entre sí y con el urbano basada en el modelo de transporte a demanda



Acción 5.2.3.

Diseño de una infraestructura para alquiler de bicicletas eléctricas con puntos de recarga para los recorridos dentro del municipio y creación de puntos de recarga de vehículo eléctricos



Acción 5.2.4.

Revisión y actualización de la Estrategia de Movilidad Urbana existente



Acción 5.2.5.

Creación de un sistema inteligente de control y gestión del tráfico y de aparcamientos para reducir plazas de aparcamiento en las calles más céntricas y fomentar un núcleo urbano de prioridad peatonal

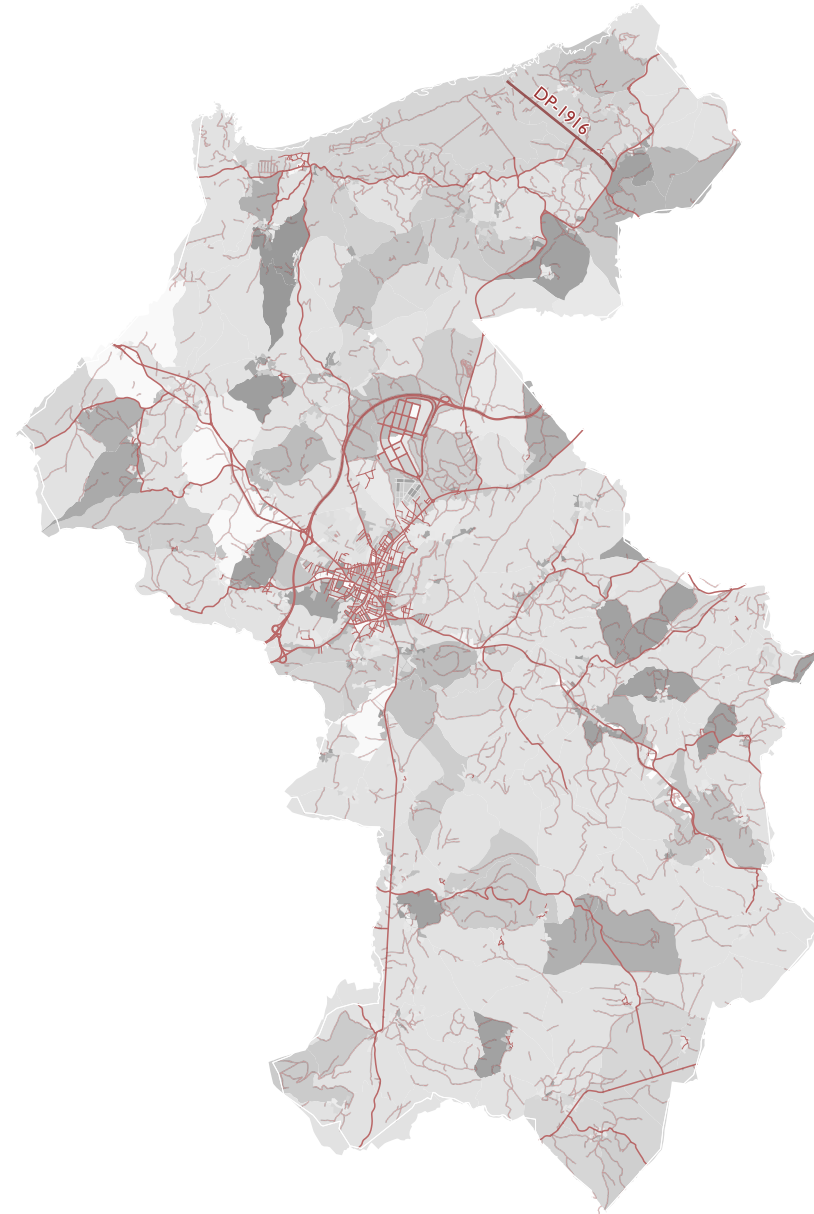
CONTRIBUCIÓN A LOS ODS



CONTRIBUCIÓN A LOS OBJETIVOS ESTRATÉGICOS DE LA AUE



MOVILIDAD Y TRANSPORTE



Principales vías de comunicación interna del municipio

Objetivo 6

Aumentar el potencial económico del municipio

Este objetivo busca **impulsar el desarrollo económico de Carballo** a través de diversas líneas de actuación centradas en la **mejora de la infraestructura industrial, fomento del comercio y emprendimiento, explotación de potencialidades económicas y la potenciación del turismo**.

En la primera línea, destinada a la **mejora de la infraestructura industrial**, se propone ejecutar la tercera ampliación del polígono industrial, resolver la problemática derivada del paso del transporte de mercancías por el núcleo central y elaborar un Plan de Transporte al Trabajo con el polígono industrial. Estas acciones tienen como objetivo **modernizar y optimizar el sector industrial del municipio**, promoviendo su expansión y solucionando problemas de circulación.

La segunda línea aborda el **fomento y puesta en valor del comercio y emprendimiento en la villa**, a través de políticas de ayudas a la digitalización y

mejora de la competitividad de los comercios y pequeñas empresas, junto con la dinamización del espacio de la segunda planta del mercado mediante programas lúdicos festivos. Estas medidas buscan **revitalizar el tejido comercial y emprendedor local**, impulsando la innovación y atractivo de los negocios.

En la tercera línea, orientada al **fomento de otras potencialidades económicas existentes en Carballo**, se proponen acciones como el diseño de un plan de formación específica asociado al espacio del FORUM y la implementación de medidas para el fomento del deporte como motor económico y dinamizador social. Estas iniciativas buscan **diversificar las oportunidades económicas y fomentar nuevas áreas de crecimiento**.

La última línea, centrada en la **planificación y puesta en valor del turismo como palanca económica**, contempla acciones como el diseño de una estrate-

gia turística sostenible, la digitalización de la señalética e información turística, la ordenación y atracción de potencialidades en torno al surf, y la creación de un mapa literario. Estas acciones tienen como objetivo **potenciar el sector turístico** como fuente de ingresos, promoviendo su diversificación y atractivo.

En resumen, el objetivo 6 busca **generar un impacto económico positivo en Carballo**, promoviendo la **diversificación, innovación y crecimiento sostenible** en diversas áreas.

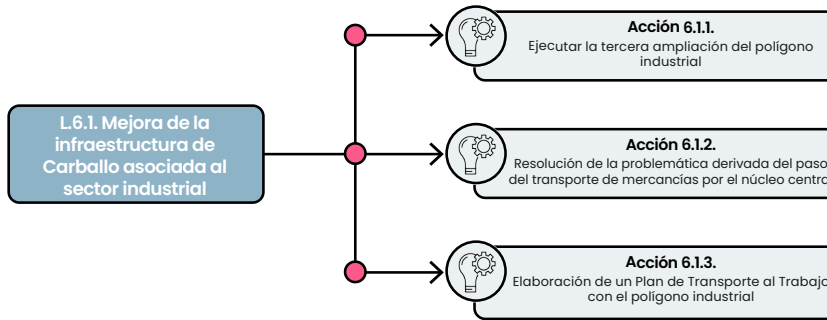




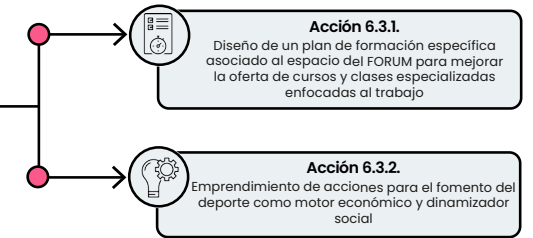
OBJETIVO 6

Aumentar el potencial económico del municipio

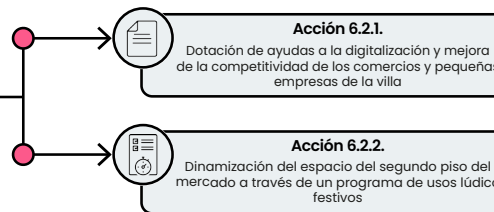
Tipos de acciones:



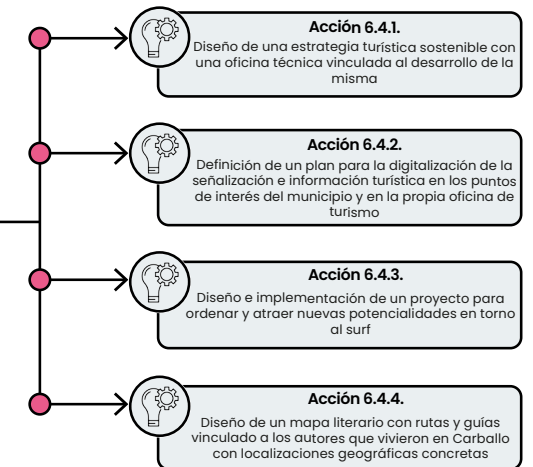
L.6.3. Fomento de otras potencialidades económicas existentes en Carballo



L.6.2. Fomento y puesta en valor del comercio y el emprendimiento en la villa



L.6.4. Planificación y puesta en valor del turismo como palanca económica



6.1.

Mejora de la infraestructura de Carballo asociada al sector industrial

Ámbito de actuación: Municipal

Esta línea de actuación tiene por objetivo **potenciar y optimizar el desarrollo industrial en el municipio**. A través de las distintas acciones contenidas en esta línea, se busca expandir y fortalecer las capacidades del polígono para acomodar el crecimiento de las empresas, solucionar los retos asociados al tráfico de mercancías que afectan al núcleo urbano central y establecer un sistema de transporte eficiente para las personas trabajadoras que se desplazan al polígono industrial.

Estas acciones buscan **crear un ambiente favorable para el desarrollo industrial** en Carballo, de gran relevancia por su situación estratégica en el **eje industrial de A Coruña - Arteixo - A Laracha - Carballo**, asegurando su integración armónica con el núcleo urbano y proporcionando soluciones al transporte sostenible y responsable de las personas trabajadoras.

ACCIONES



Acción 6.1.1.

Ejecutar la tercera ampliación del polígono industrial



Acción 6.1.2.

Resolución de la problemática derivada del paso del transporte de mercancías por el núcleo central



Acción 6.1.3.

Elaboración de un Plan de Transporte al Trabajo con el polígono industrial

CONTRIBUCIÓN A LOS ODS



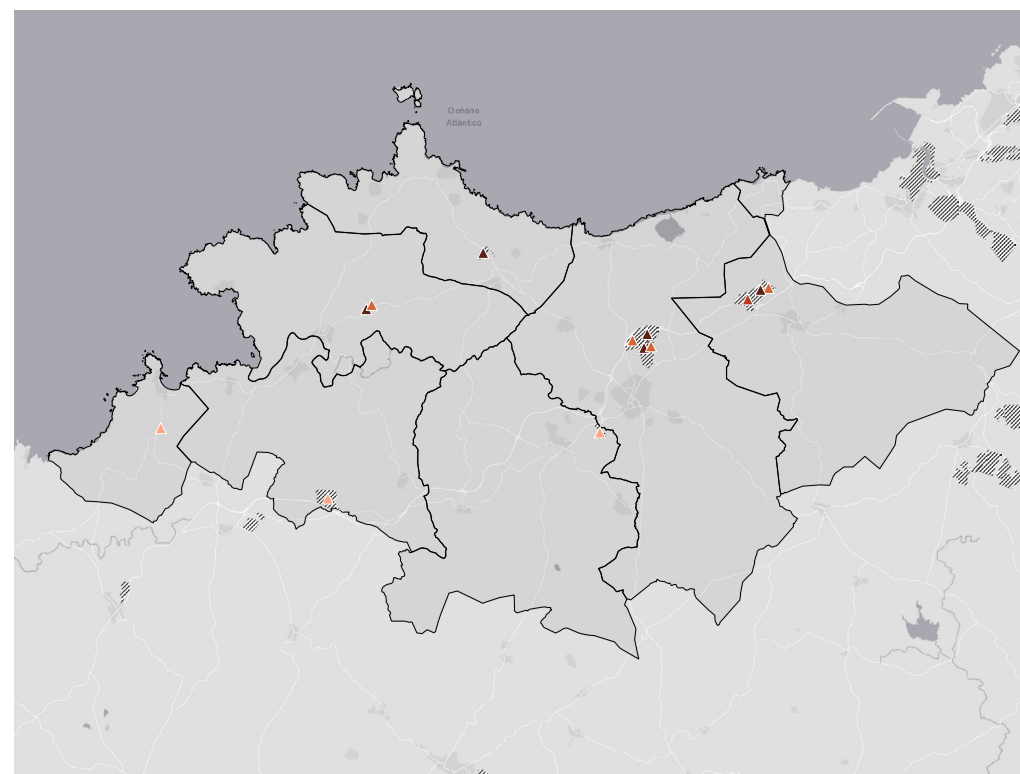
CONTRIBUCIÓN A LOS OBJETIVOS ESTRATÉGICOS DE LA AUE



MOVILIDAD Y TRANSPORTE



ECONOMÍA URBANA



Áreas empresariales

Áreas empresariales

Estado:

▲ En estudio

▲ En tramitación

▲ En ejecución

▲ En funcionamiento

6.2.

Fomento y puesta en valor del comercio y el emprendimiento en la villa

Ámbito de actuación: Zonal

Esta línea de actuación busca **fortalecer y revitalizar la actividad comercial y emprendedora en el núcleo urbano de Carballo**. A través de iniciativas de apoyo, pretende **impulsar la competitividad y modernización de los comercios y pequeñas empresas locales**, promoviendo su digitalización y adaptación a las nuevas demandas del comprado. Al proporcionar ayudas para la mejora de la competitividad, pretende asegurar que los negocios locales puedan destacar en un entorno comercial en constante evolución. Además, la **dinamización del espacio del segundo piso del mercado** busca no solo crear un lugar de encuentro, sino también generar un ambiente lúdico y festivo que atraiga a la población local y visitantes.

En última instancia, estas acciones pretenden no solo preservar, sino también **enriquecer y potenciar el tejido comercial y emprendedor de Carballo**, contribuyendo así al desarrollo económico y a la creación de un ambiente más dinámico y agradable para la comunidad local.

ACCIONES



Acción 6.2.1.

Dotación de ayudas a la digitalización y mejora de la competitividad de los comercios y pequeñas empresas de la villa



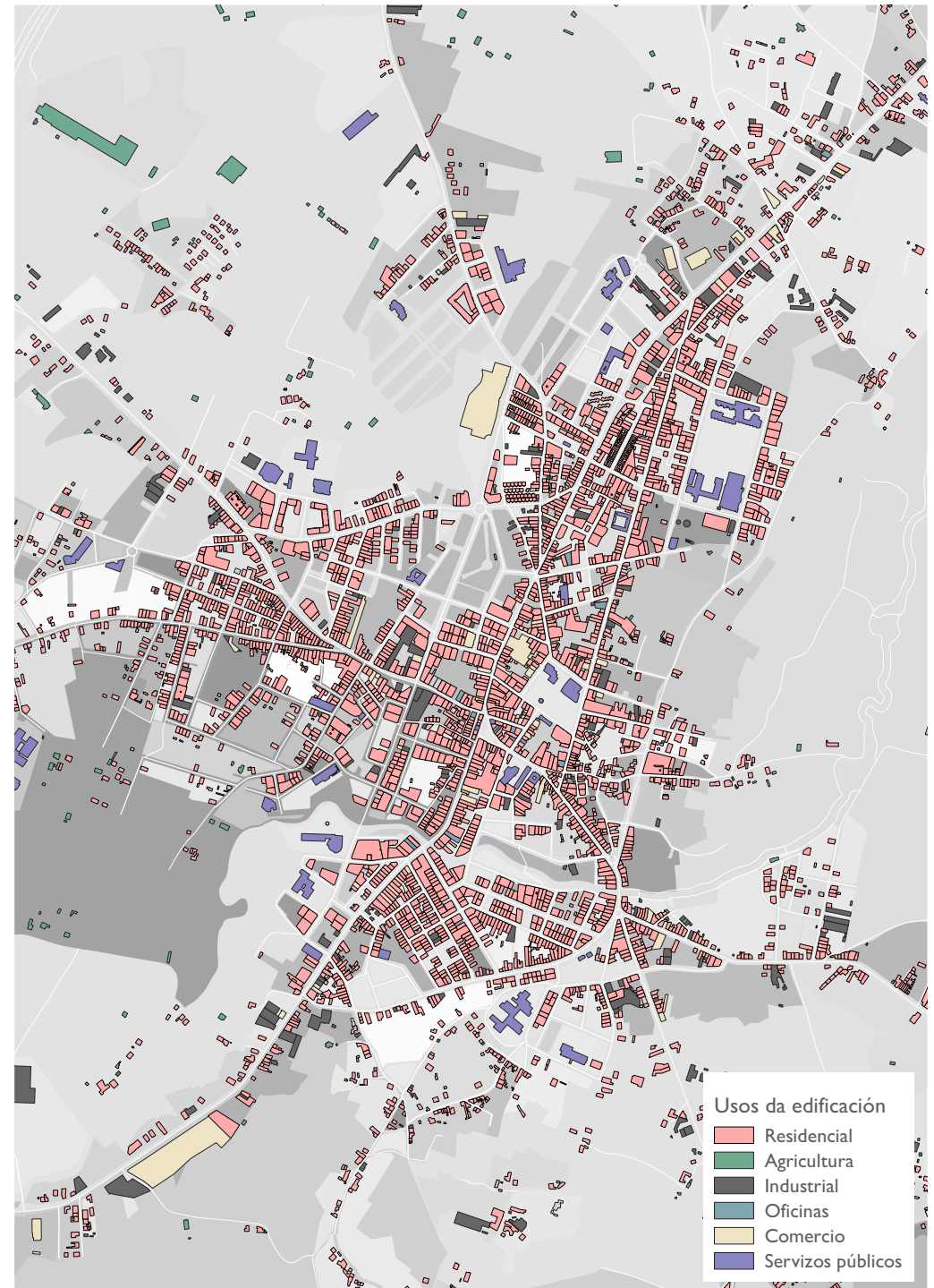
Acción 6.2.2.

Dinamización del espacio del segundo piso del mercado a través de un programa de usos lúdico festivos

CONTRIBUCIÓN A LOS ODS



CONTRIBUCIÓN A LOS OBJETIVOS ESTRATÉGICOS DA AUE



6.3.

Fomento de otras potencialidades económicas existentes en Carballo

Ámbito de actuación: Municipal

Esta línea de actuación tiene como objetivo **promover diversas potencialidades económicas en el ámbito local**, contribuyendo al **desarrollo sostenible y a la diversificación económica**.

A través del diseño de un plan de formación específica asociado al espacio del FÓRUM, se pretende **mejorar la oferta de cursos y clases especializadas**, enfocadas al trabajo y a las necesidades del mercado laboral. Paralelamente, la implementación de acciones para el **fomento del deporte como motor económico y dinamizador social** busca capitalizar el potencial del sector deportivo para generar oportunidades económicas y fortalecer la cohesión social.

En última instancia, estas acciones pretenden **explorar y potenciar diversas facetas económicas en Carballo**, contribuyendo así al **crecimiento y a la diversificación económica del municipio**.

ACCIONES



Acción 6.3.1.

Diseño de un plan de formación específica asociado al espacio del FORUM para mejorar la oferta de cursos y clases especializadas enfocadas al trabajo



Acción 6.3.2.

Emprendimiento de acciones para el fomento del deporte como motor económico y dinamizador social

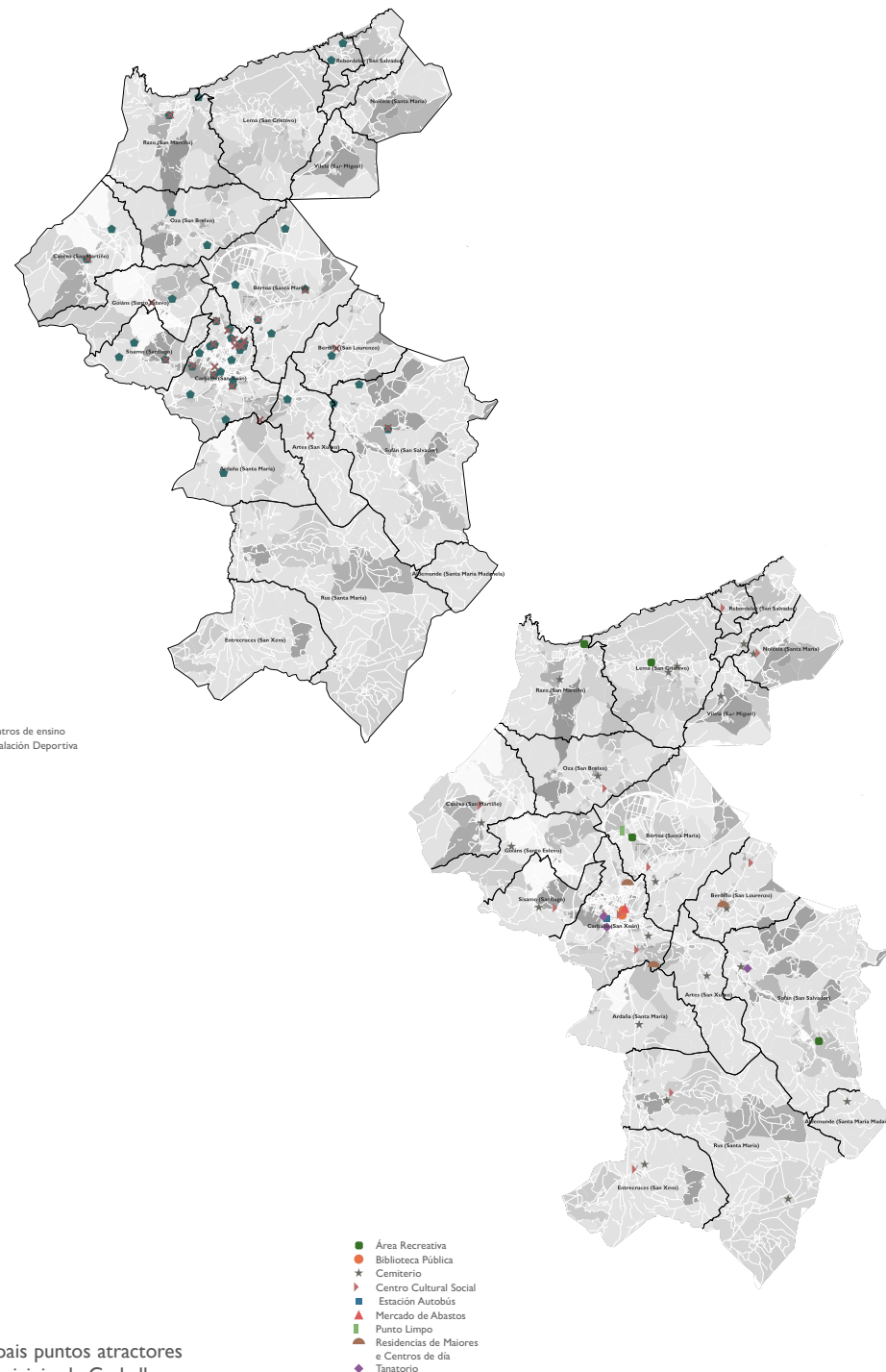
CONTRIBUCIÓN A LOS ODS



CONTRIBUCIÓN A LOS OBJETIVOS ESTRATÉGICOS DE LA AUE



ECONOMÍA URBANA



Principais puntos atractores do municipio de Carballo

6.4.

Planificación y puesta en valor del turismo como palanca económica

Ámbito de actuación: Municipal

Esta línea de actuación busca **consolidar el turismo como motor económico y de desarrollo sostenible para Carballo**.

A través de una **Estrategia Turística Sostenible** y de la **creación de proyectos que destaquen el patrimonio cultural, optimicen la información turística e impulsen eventos y atractivos específicos**, se pretende atraer visitantes, diversificar la oferta y contribuir al **desarrollo económico sostenible** del municipio.

ACCIONES



Acción 6.4.1.

Diseño de una estrategia turística sostenible con una oficina técnica vinculada al desarrollo de la misma



Acción 6.4.2.

Definición de un plan para la digitalización de la señalización e información turística en los puntos de interés del municipio y en la propia oficina de turismo



Acción 6.4.3.

Diseño e implementación de un proyecto para ordenar y atraer nuevas potencialidades en torno al surf



Acción 6.4.4.

Diseño de un mapa literario con rutas y guías vinculados a los autores que vivieron en Carballo con localizaciones geográficas concretas

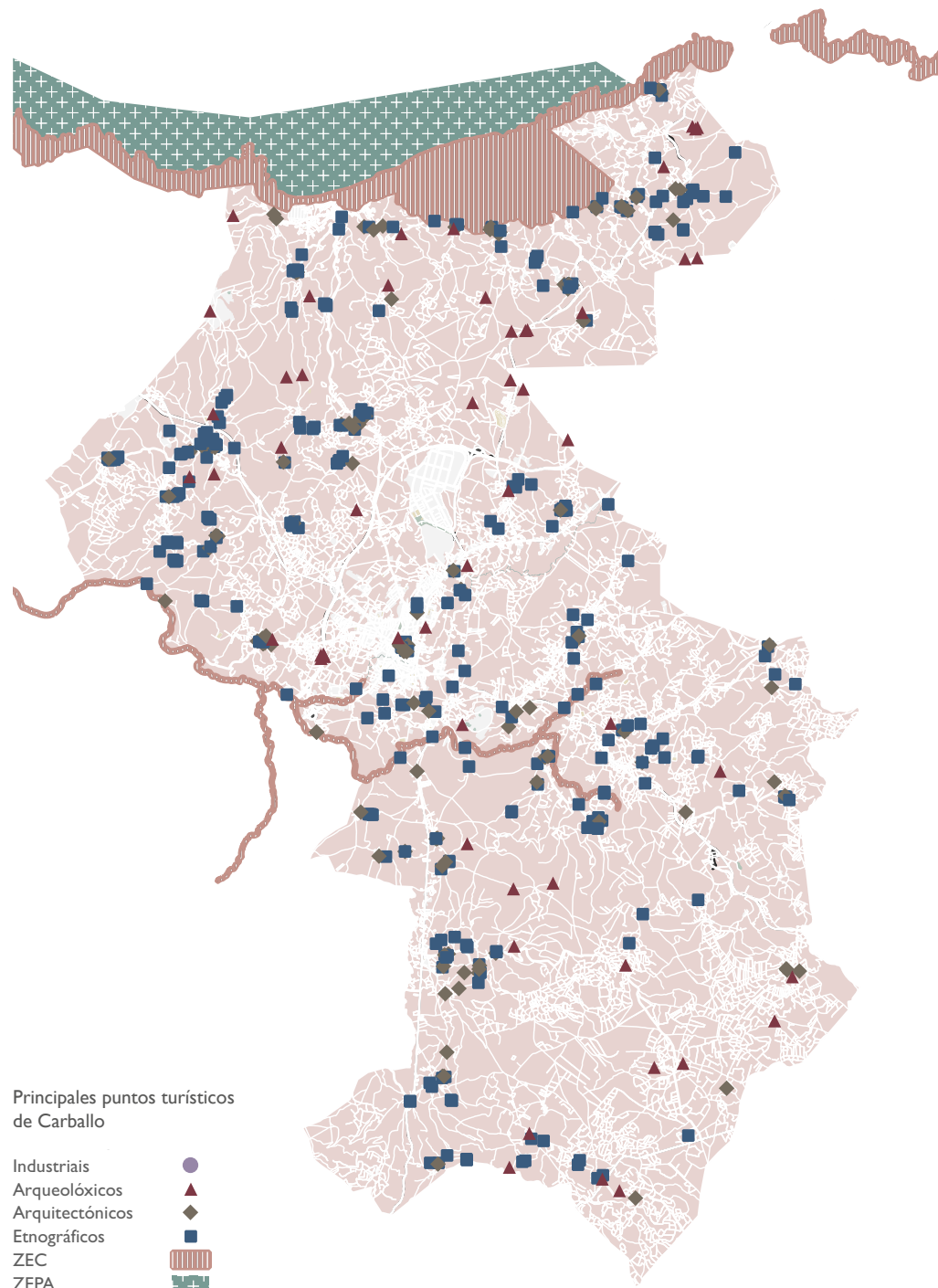
CONTRIBUCIÓN A LOS ODS



CONTRIBUCIÓN A LOS OBJETIVOS ESTRATÉGICOS DE LA AUE



ECONOMÍA URBANA



Objetivo 7

Reducir las brechas sociales existentes en el término municipal

El objetivo 7 busca abordar de cara las desigualdades sociales que puedan existir dentro del término municipal de Carballo, priorizando la **inclusión y participación activa de la vecindad**. Esta iniciativa estratégica se compone de dos líneas de actuación que, de manera sinérgica, trabajarán en la **reducción de las brechas sociales** desde distintos ángulos.

La **accesibilidad y el diseño universal** desempeñan un papel crucial para asegurar que el desarrollo urbano sea inclusivo. La mejora de la accesibilidad se aborda a través de la propuesta de eliminación de barreras físicas, sensoriales o cognitivas, promoviendo así la participación plena en espacios urbanos. El **diseño universal** en esta Agenda Urbana buscará crear entornos, productos y servicios accesibles para todas las personas, sin necesidad de adaptaciones específicas.

Estos conceptos reflejan el **compromiso de la Agenda Urbana de Carballo con la equidad**, promoviendo una ciu-

dad donde la diversidad es valorada y donde toda la vecindad puede participar plenamente en la vida urbana.

En la primera línea, centrada en la **“Reducción de las desigualdades entre el vecindario”**, la **reconstrucción del edificio municipal destinado a las entidades sociales** emerge como un proyecto integral. Este proyecto busca no solo mejorar las instalaciones para que las asociaciones puedan desarrollar sus actividades de manera eficiente, sino también crear un espacio inclusivo que favorezca la **colaboración entre las distintas entidades y el Ayuntamiento**.

El **diseño de un plan de accesibilidad y la creación de un foro sobre nuevas formas de tenencia de vivienda** amplían la perspectiva, abordando aspectos fundamentales de la vida cotidiana, como el acceso a infraestructuras públicas y la posibilidad de contar con una vivienda adecuada.

En la segunda línea, **“Fomento de ac-**

tividades para la juventud”, la inclusión social es puesta en práctica a través de diversas acciones. El **programa de conciliación y actividades extraescolares** busca no solo ofrecer opciones lúdicas a la juventud, sino también adecuar los horarios para garantizar la participación de todos.

Las acciones destinadas a la mejora de la infraestructura de los colegios, como la **creación de patios inclusivos**, responden a la necesidad de espacios que promuevan la diversidad y la inclusión.

Además, la **creación de espacios específicos para la juventud**, vinculados a programas de usos variados, busca fomentar la convivencia y crear lazos que afiancen la cohesión social.

En resumen, este objetivo no solo busca **reducir las desigualdades sociales** a través de medidas concretas e inclusivas, sino también **promover una cultura de participación activa y colaborativa** que consolide un tejido social más resiliente y solidario en Carballo.





Tipos de acciones:



L.7.1. Reducción de las desigualdades entre la vecindad

- Acción 7.1.1.**
Construcción del edificio municipal dedicado a las entidades sociales y articulación de una estrategia conjunta de las distintas asociaciones y el Ayuntamiento para optimizar los recursos
- Acción 7.1.2.**
Diseño de un plan de accesibilidad para asegurar la accesibilidad universal en los espacios de relación y dotaciones públicas de Carballo
- Acción 7.1.3.**
Creación de un foro de información y participación sobre nuevas formas de propiedad de vivienda basadas en el cooperativismo

L.7.2. Fomento de actividades para la juventud

- Acción 7.2.1.**
Programa de conciliación para la revisión de los horarios y la programación de actividades extraescolares integradoras para la juventud en colaboración con las entidades del territorio
- Acción 7.2.2.**
Diseño de un programa de formación y actividades de apoyo a personal escolar, asociaciones y escolares para mejorar la inclusión de las personas con necesidades especiales y prevención del acoso en todos los ámbitos
- Acción 7.2.3.**
Emprendimiento de obras de mejora de la infraestructura de los colegios e implantación de patios inclusivos que permitan la diversidad de actividades para el juego de todas las personas
- Acción 7.2.4.**
Puesta a disposición de la juventud (en edades entre 13 y 18 años) de un espacio lúdico de reunión asociado a un Consejo de la juventud
- Acción 7.2.5.**
Creación de un espacio de relación y asociacionismo de referencia para la juventud en edades superiores a los 18 años vinculado a un programa de usos

7.1.

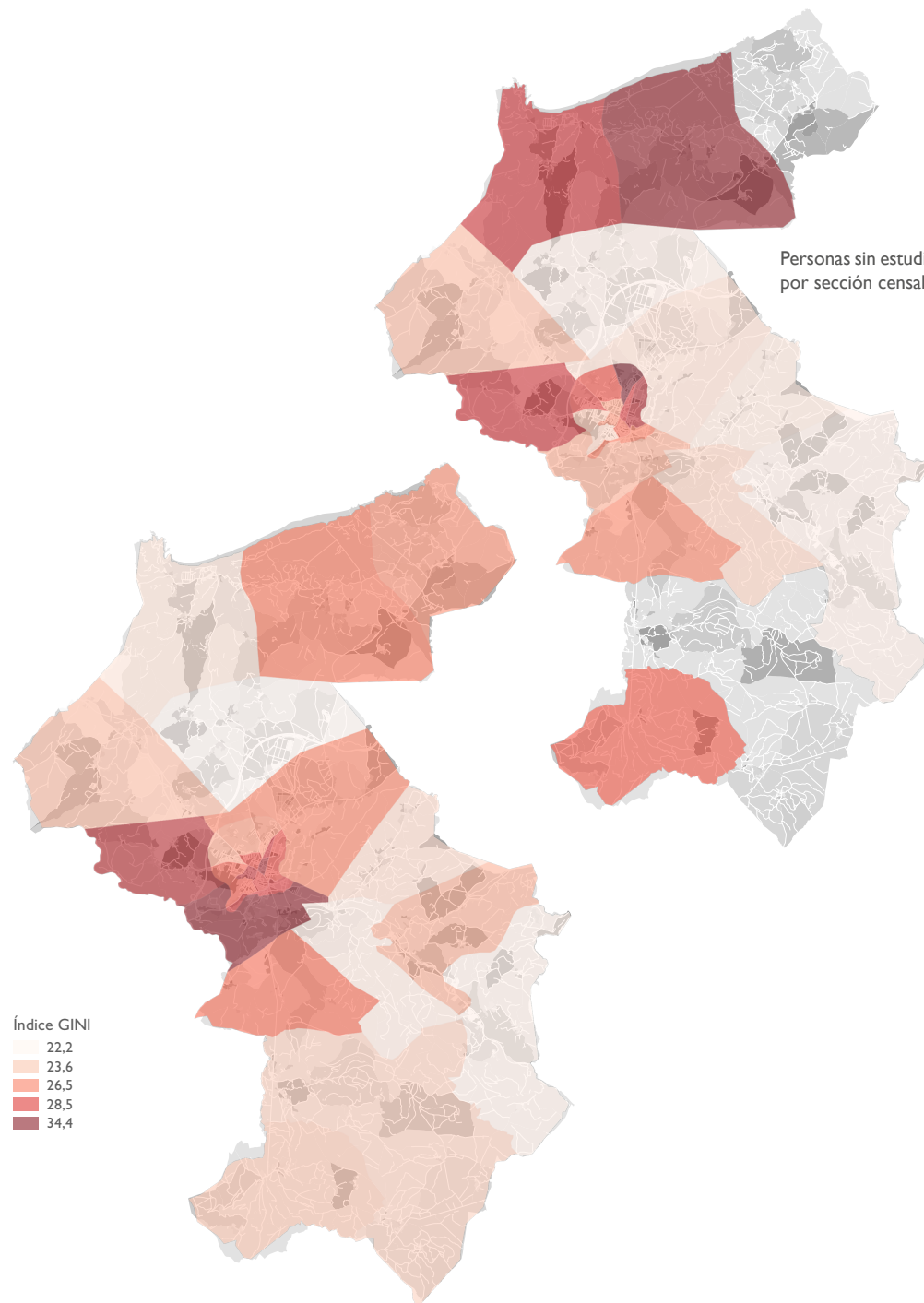
Reducción de las desigualdades entre la vecindad

Ámbito de actuación: Municipal

Esta línea de actuación está diseñada para **abordar y mitigar las disparidades sociales** presentes en Carballo, con un enfoque en diversos objetivos que buscan **fortalecer la cohesión social y mejorar la calidad de vida de la comunidad**.

Uno de los objetivos principales es la **creación de un espacio centralizado**, mediante la construcción del edificio municipal **dedicado a las entidades sociales**, donde las diferentes asociaciones pueden colaborar eficientemente para maximizar los recursos y coordinar esfuerzos. Otro objetivo crucial es asegurar que toda la vecindad, independientemente de sus características, pueda acceder plenamente a los espacios públicos a través de la implementación de un **plan de accesibilidad universal**. Este compromiso no solo fomenta la **igualdad de oportunidades**, sino también la construcción de una **comunidad más inclusiva**. Además, la creación de un **foro sobre nuevas formas de vivienda basadas en el cooperativismo** procura abordar la necesidad de soluciones habitacionales inclusivas y colaborativas, contribuyendo así a la **reducción de las desigualdades de los colectivos más afectados** en el tema de la vivienda.

Personas sin estudios por sección censal



ACCIONES



Acción 71.1.

Construcción del edificio municipal dedicado a las entidades sociales y articulación de una estrategia conjunta de las distintas asociaciones y el Ayuntamiento para optimizar los recursos



Acción 71.2.

Diseño de un plan de accesibilidad para asegurar la accesibilidad universal en los espacios de relación y dotaciones públicas de Carballo



Acción 71.3.

Creación de un foro de información y participación sobre nuevas formas de propiedad de vivienda basadas en el cooperativismo

CONTRIBUCIÓN A LOS ODS



CONTRIBUCIÓN A LOS OBJETIVOS ESTRATÉGICOS DE LA AUE



Índice GINI
22,2
23,6
26,5
28,5
34,4

7.2.

Fomento de las actividades para la juventud

ACCIONES

Acción 7.2.1.
Programa de conciliación para la revisión de os horarios y la programación de actividades extraescolares integradoras para la juventud en colaboración con las entidades del territorio

Acción 7.2.2.
Diseño de un programa de formación y actividades de apoyo a personal escolar, asociaciones y escolares para mejorar la inclusión de las personas con necesidades especiales y prevención del acoso en todos los ámbitos

Acción 7.2.3.
Emprendimiento de obras de mejora de la infraestructura de los colegios e implantación de patios inclusivos que permitan la diversidad de actividades para el juego de todas las personas

Acción 7.2.4.
Puesta a disposición de la juventud (en edades entre 13 y 18 años) de un espacio lúdico de reunión asociado a un Consejo de la juventud

Acción 7.2.5.
Creación de un espacio de relación y asociacionismo de referencia para la juventud en edades superiores a los 18 años vinculado a un programa de usos

Ámbito de actuación: Municipal

Esta línea de actuación tiene como objetivo primordial **crear un entorno inclusivo y enriquecedor para diferentes grupos de edad**. A través de programas de conciliación, formación inclusiva, mejora de la infraestructura escolar y la creación de espacios específicos para la juventud, busca promover la **participación activa de la juventud, el asociacionismo y prevenir lo acoso en entornos educativos**, construyendo una **comunidad diversa y participativa**.

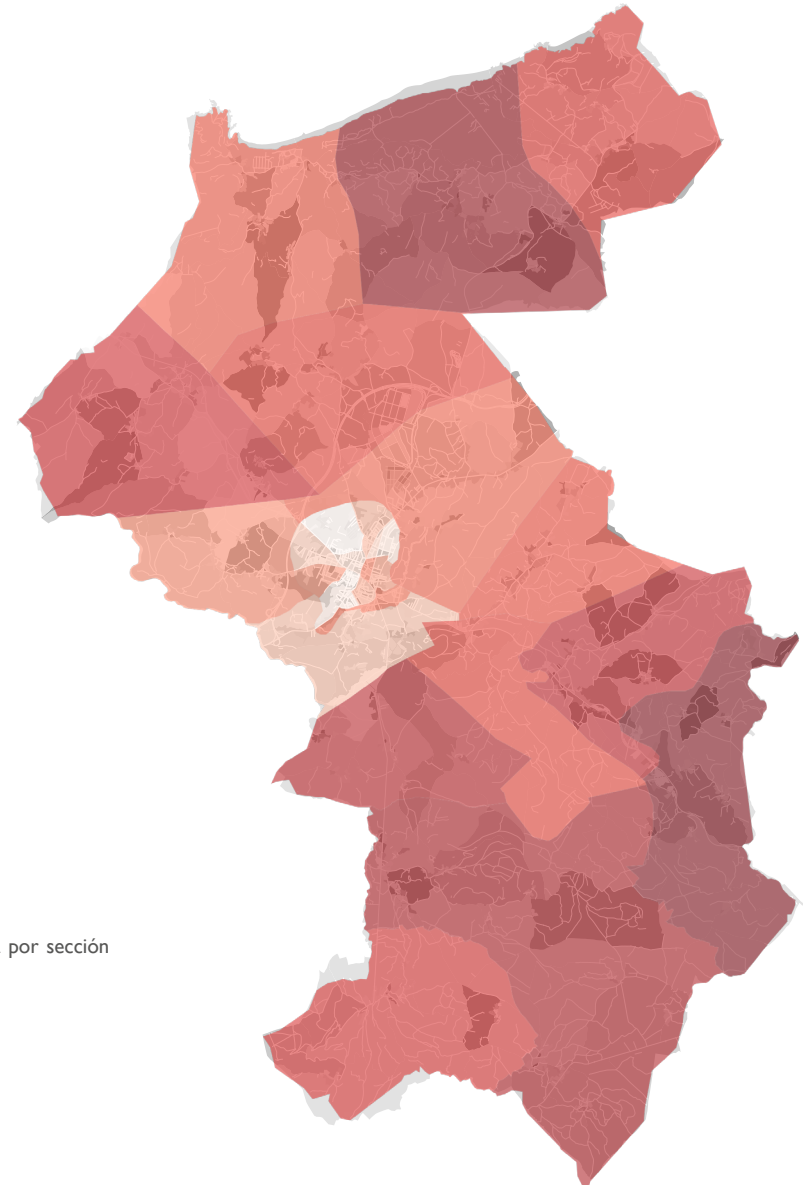
CONTRIBUCIÓN A LOS ODS



CONTRIBUCIÓN A LOS OBJETIVOS ESTRATÉGICOS DE LA AUE



Distribución por grupos de edad	Galicia	Provincia A Coruña	Comarca Bergantiños	Carballo
Porcentaje de población menor de 20 años	15,6	15,85	14,58	17,21
Porcentaje de población entre 20 e 64 años	58,32	58,6	57,14	58,82
Porcentaje de población de 65 y más años	26,09	25,55	28,28	23,97



Plan de acción

Este **Plan de Acción de la Agenda Urbana de Carballo** define las acciones concretas que serán implementadas a nivel local para **alcanzar los objetivos definidos** previamente en el marco estratégico de esta Agenda Urbana.

En este contexto, el Plan de Acción Local de Carballo recoge las acciones específicas elaboradas para dar respuesta a los retos identificados previamente al mismo tiempo que **fomenta las potencialidades encontradas en Carballo.**

Cada línea de actuación identificada en el marco estratégico es detalladamente abordada en el Plan de Acción a través de **proyectos, programas o políticas** que se podrán implementar en Carballo en **colaboración con diversos agentes identificados.**

Este plan no solo incorpora las acciones definidas en las líneas de actuación, sino que también define su **prioridad, plazos y un presupuesto aproximado** para garantizar su implementación efectiva. Además, contiene **indicadores de**

seguimiento y evaluación para medir el progreso y hacer ajustes conforme sea necesario.

La elaboración del Plan de Acción local alineado implica un **proceso de colaboración y participación de los agentes locales**, asegurando que las medidas propuestas sean consensuadas y **llevadas a cabo de manera conjunta entre los agentes implicados.**

Este documento no solo sirve como guía para las autoridades locales en la implementación de políticas

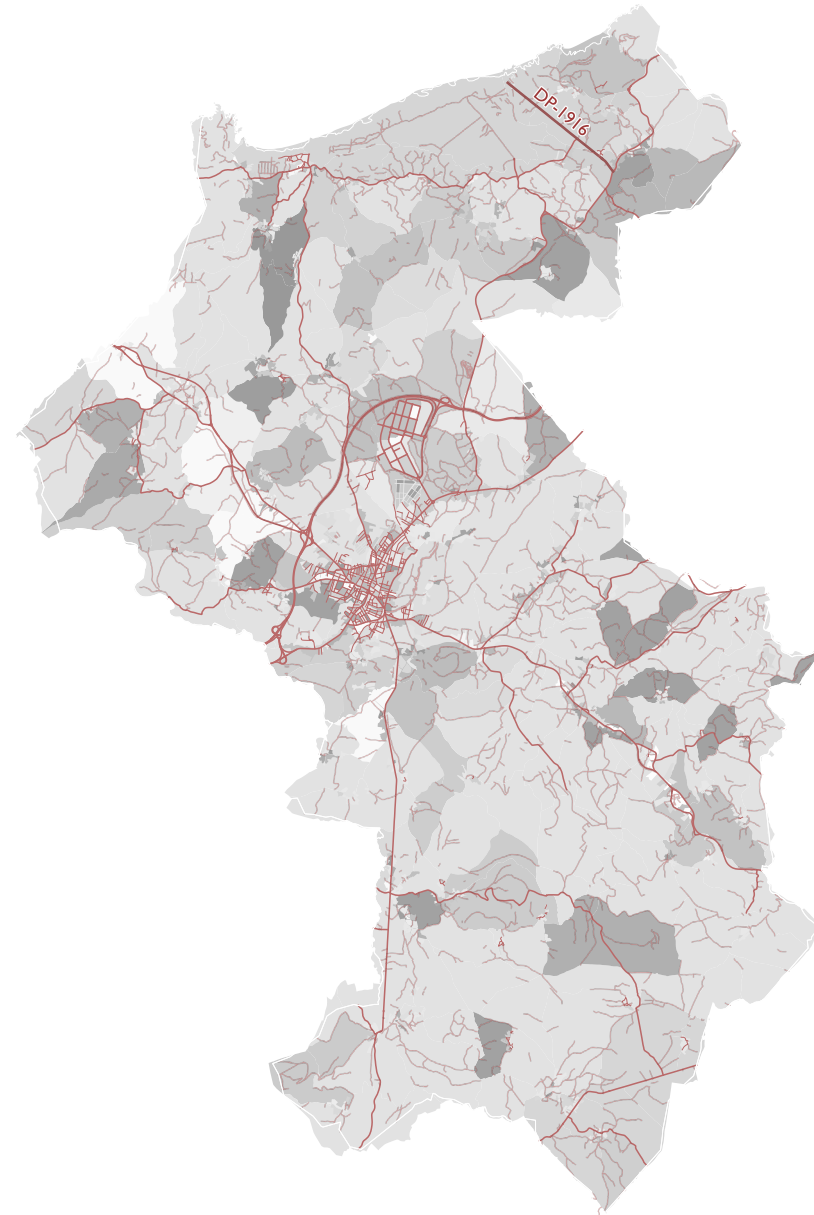
urbanas sostenibles, sino también como un **instrumento de transparencia y rendición de cuentas**, proporcionando una visión clara de las **acciones a desarrollar para el progreso urbano y la mejora de la calidad de vida de la comunidad.**

A continuación se presentan las **fi-chas**, una por cada acción. En cada una de ellas se detalla la siguiente información:

- **Nombre** de la acción.
- **Carácter** diferenciando proyectos, políticas y programas.
- **Prioridad** diferenciando entre baja, media y alta.
- **Plazo de ejecución** en tres grupos: corto plazo, medio plazo y largo plazo.
- **Presupuesto.** En los proyectos en los que se conoce el presupuesto concreto se indica y, cuando no se conoce, marcara en cal de los siguientes rangos se encuentra la acción:
 - Menos de 15.000 €
 - Entre 15.000 y 50.000 €
 - Entre 50.000 y 200.000 €
 - Entre 200.000 y 1.000.000 €
 - Entre 1.000.000 y 3.000.000 €
 - Más de 3.000.000 €
- **Agentes implicados** indicando aquellas entidades públicas o privadas que colaborarán de

manera activa en el desarrollo de esta acción.

- **Objetivo estratégico de la Agenda Urbana Española** a lo que de la respuesta de manera principal.
- **Objetivo específico de la Agenda Urbana Española** a lo que responde.
- **Indicadores de seguimiento de la Agenda Urbana Española** que servirán de medidor de la ejecución de cada acción.
- **Descripción** de cada una de las acciones en las que se detallará la información sobre cada una de ellas en relación a los trabajos realizados previamente en este sentido y los pasos a seguir.





Creación de un catálogo de patrimonio natural (verde y azul) del Ayuntamiento para la puesta en valor de estos puntos y consiguiendo mantenimiento o recuperación en los casos necesarios

CARÁCTER

Proyecto

PRIORIDAD

Media

PLAZO

Medio plazo

PRESUPUESTO

Entre 200.000 € y 1.000.000 €

AGENTES IMPLICADOS

Ayuntamiento, asociaciones vecinales, grupos de personas expertas

OBJETIVO ESTRATÉGICO AGENDA URBANA ESPAÑOLA

1. Ordenar el territorio y hacer un uso racional del suelo, conservarlo y protegerlo

OBJETIVO ESPECÍFICO AUE

1.2. Conservar y mejorar el patrimonio natural y cultural y proteger el paisaje

Carballo cuenta con una gran cantidad de patrimonio natural en su término municipal. Este patrimonio precisa de ser puesto en valor y conservado para preservarlo a lo largo del tiempo. Para esto es preciso elaborar un catálogo que defina cuáles son estos puntos emblemáticos del municipio, indicando el nivel de importancia que tienen y los recursos que precisan tener asociados.

Se tendrán en cuenta en este catálogo la información ya existente en la documentación de la que dispone el Ayuntamiento y las acciones ya llevadas o en proceso de acondicionamiento de distintas zonas naturales del municipio como las cascadas entendidas como un recurso hídrico característico y con muchas posibilidades de crecimiento como sector generador de desarrollo económico.

Además, se deberá llevar a cabo un estudio de campo para evaluar y mapear los elementos naturales del municipio incluyendo, no solo los espacios físicos, sino también la flora, la fauna y los ecosistemas acuáticos y terrestres.

Se indicará también en el documento cualquier amenaza, degradación o necesidad de restauración de cada uno de los elementos catalogados.

La participación ciudadana será de mucha ayuda en el proceso de identificación y catalogación, toda vez que, en Galicia, hay mucho patrimonio escondido que puede pasar desapercibido.

Se desarrollará también un plan de conservación que incluya medidas para proteger y mantener los elementos y áreas de alto valor en el catálogo, identificando, a su vez, áreas que requieren restauración o rehabilitación.

Una vez elaborado el documento podría ser de interés la creación de



INDICADORES DE SEGUIMIENTO AGENDA URBANA ESPAÑOLA

1.2.1. ¿Se dispone de un Plan de gestión municipal del patrimonio natural y cultural, o instrumento equivalente, para asegurar su adecuada conservación y puesta en valor?

1.2.2. Presupuesto de las actuaciones previstas de mejora y/o conservación el patrimonio natural y cultural, incluyendo aquellas encaminadas a la mejora de la conexión urbana-rural.

1.2.3. Superficie de edificios o lugares pertenecientes al patrimonio cultural rehabilitados o mejorados.

material educativo asociado al mismo y la elaboración de campañas de divulgación para concienciar a la ciudadanía sobre la importancia del patrimonio natural y la necesidad de su conservación y restauración.

Esta actuación requiere del compromiso de la comunidad y la colaboración de múltiples partes interesadas. La conservación y puesta en valor de los recursos naturales son fundamentales para mantener la calidad de vida y sostenibilidad del municipio y pueden ser un valor añadido a la economía de Carballo, marcando también los puntos de interés para tejer, posteriormente, la estrategia de infraestructura verde de Carballo.



1 1 2

Ejecución del Plan Especial para la creación de un parque urbano en el entorno del río Anllóns a su paso por el núcleo urbano

CARÁCTER

Proyecto

PRIORIDAD

Alta

PLAZO

Longo plazo

PRESUPUESTO

Entre 1.000.000 € y 3.000.000 €

AGENTES IMPLICADOS

Ayuntamiento

OBJETIVO ESTRATÉGICO AGENDA URBANA ESPAÑOLA

1. Ordenar el territorio y hacer un uso racional del suelo, conservarlo y protegerlo

OBJETIVO ESPECÍFICO AUE

1.3. Mejorar las infraestructuras verdes y azules y vincularlas con el contexto natural

El río Anllóns, con una longitud de 54km, atraviesa 29 parroquias. En el caso de Carballo vertebró el municipio, atravesando su núcleo urbano, y destaca por las diversas sendas peatonales y ciclistas que bordean sus márgenes.

Este río, al paso por el núcleo urbano, presenta una problemática concreta: las inundaciones debido a las crecidas del río. En este contexto, y siguiendo las directrices marcadas en el PXOM para estos terrenos, se plantea la creación de un parque urbano en la orilla del río, lo cual solventará esta problemática.

La creación de un parque urbano como este, además, aporta múltiples beneficios a la población local. En primer lugar, ofrece un lugar de esparcimiento y relajación para la comunidad, promoviendo un estilo de vida saludable y proporcionando oportunidades para actividades al aire libre. Además, actúa como un punto de encuentro para la comunidad, fomentando las relaciones sociales y reforzando los lazos comunitarios.

Un aspecto clave de esta actuación es la consideración de la problemática de las crecidas. El diseño del parque incorporará una planificación idónea para las crecidas, pudiendo ofrecer así un espacio inundable en los márgenes del río. Esto permitirá que el parque funcione de manera sinérgica con la dinámica natural del río.

Desde el punto de vista medioambiental, la creación de este parque busca preservar la biodiversidad en la zona. A través de una actuación poco invasiva con el medio natural, el parque contribuirá a la conservación y protección de la flora y fauna autóctonas, reforzando así el equilibrio ecológico en el entorno.

En resumen, la creación de este parque no solo ofrece un espacio de ocio y recreación para los ciudadanos de Carballo, sino que también promueve la sostenibilidad medioambiental, la integración con la naturaleza y la resiliencia ante eventos climáticos adversos. Este proyecto contribuirá significativamente a la mejora de la

INDICADORES DE SEGUIMIENTO AGENDA URBANA ESPAÑOLA

1.3.1. ¿Se ha realizado una planificación del desarrollo en red y de la conectividad de las infraestructuras verdes y azules con el contexto natural?

1.3.2. Superficie de suelo destinado a infraestructuras verdes urbanas sobre las que se van a realizar actuaciones de recuperación, mejora, e interconexión para su funcionamiento en red.

calidad de vida en la comunidad y al fortalecimiento de la conexión entre los habitantes y el medio natural que los rodea.





1.1.3

Desarrollo del Plan Especial de Arnados - Razo

CARÁCTER

Proyecto

PRIORIDAD

Alta

PLAZO

Largo plazo

PRESUPUESTO

5.000.000 €

AGENTES IMPLICADOS

Ayuntamiento, propietarios, entidades económicas, entidades ambientales

OBJETIVO ESTRATÉGICO AGENDA URBANA ESPAÑOLA

1. Ordenar el territorio y hacer un uso racional del suelo, conservarlo y protegerlo

OBJETIVO ESPECÍFICO AUE

1.1. Ordenar el suelo de manera compatible con su entorno territorial

El Plan especial de Arnados - Razo aborda diversas cuestiones cruciales para preservar los espacios naturales de esta zona, de gran valor ambiental (en este ámbito se encuentran las áreas ZEC "Costa da Morte" a ZEPA "Costa da Morte Norte"), y favorecer un turismo sostenible.

El ámbito de desarrollo de este Plan es de 313.171,00 m².

El objeto de este Plan Especial es "dar cumplimiento a los objetivos establecidos en el POL para esta



área de recalificación, preservar el medio ambiente del litoral costero, y el paisaje existente en la costa de Razo, para la recuperación y protección de las zonas degradadas y los arenales, los accesos a los mismos y la mejora de las dotaciones y las infraestructuras.

El objeto de esta delimitación es ordenar de forma integral las zonas susceptibles de acoger dotaciones en la costa, con los usos propios de espacios libres, actividades deportivas, accesos a las playas, aparcamientos, etc., dentro de un ámbito sensible a nivel medioambiental y paisajístico. Se incluye la necesidad de realizar un estudio de demanda de aparcamiento en los arenales, con el objetivo de que las dotaciones propuestas tengan en cuenta esta previsión.

Las dotaciones se localizarán en la banda delimitada por las líneas de 100 a 200 metros desde el litoral, dejando la banda de 100 metros hasta el deslinde público marítimo terrestre vacante de edificaciones de carácter permanente.

Conjuntamente con el estudio de detalle de la fachada litoral de Arnados, se eliminará el tráfico rodado del vial paralelo al borde del arenal, dejando únicamente el acceso restringido en el borde costero, solucionando las circulaciones peatonales y rodadas.

El plan también indicará las acciones de recuperación medioambiental y paisajística necesarias para las áreas degradadas. El equipamiento deportivo existente, deberá reubicarse fuera del dominio público ma-

INDICADORES DE SEGUIMIENTO AGENDA URBANA ESPAÑOLA

1.1.1. ¿Se han incorporado en los instrumentos de ordenación territorial y urbanística criterios para asegurar el uso racional del suelo que atienda al principio de desarrollo sostenible?

1.1.2. Correlación entre urbanización de suelo, dinámica demográfica, empleo y actividades económicas.

1.1.3. Presupuesto de las actuaciones previstas de fomento de la actividad agrícola, ganadera y de desarrollo rural sostenible en el suelo preservado de la transformación urbanística.

rítimo terrestre y de la servidumbre de protección.

El PE estudiará el espacio público que conforma la fachada marítima del núcleo de Arnados.

Parte del ámbito del plan se incluye en el área de recalificación "Playa de Razo", El plan indicará las acciones para dar cumplimiento a los criterios y directrices establecidas por el POL para estas zonas" [Objeto del Plan especial descrito en la ficha correspondiente al mismo en el PXOM del municipio].



Desarrollo del Plan Especial de Pedra do Sal

CARÁCTER

Proyecto

PRIORIDAD

Alta

PLAZO

Largo plazo

PRESUPUESTO

6.000.000 €

AGENTES IMPLICADOS

Ayuntamiento, propietarios, entidades económicas, entidades ambientales

OBJETIVO ESTRATÉGICO AGENDA URBANA ESPAÑOLA

1. Ordenar el territorio y hacer un uso racional del suelo, conservarlo y protegerlo

OBJETIVO ESPECÍFICO AUE

1.1. Ordenar el suelo de manera compatible con su entorno territorial

El Plan Especial de Pedra do Sal, junto con el previamente descrito de Razo-Arnados buscan, siguiendo con lo determinado en instrumentos de ordenación de jerarquía superior (PXOM y POL), responder al compromiso de Carballo de abordar la ordenación de su territorio litoral. El planteamiento simultáneo de ambos Planes facilita la visión integrada del territorio de la costa del municipio.

El ámbito de desarrollo de este Plan es de 330.742,00 m².

Este Plan especial "se enmarca en un contexto de intenciones jerarquizadas que tienen origen tanto en disposiciones legales sobre la conservación de la naturaleza y el medio físico litoral como en instrumentos de ordenación del territorio y urbanísticos (como el Plan General de Carballo). Parece ser, para el ámbito espacial que delimita, el último eslabón de una cadena de buenas y esperadas intenciones tendentes a corregir la dinámica actual de deterioración del territorio litoral en sus vertientes paisajística, física y natural, en particular, el propio nú-

cleo de Pedra do Sal y los espacios contiguos de las playas de Pedra do Sal y Baldaio-Saíñas.

Dos grandes problemas amenazan este ámbito:

Uno intrínseco, que es el relacionado con el propio asentamiento, sus estructuras viaria, edificada, parcelaria y de dotaciones e infraestructuras, las cuáles son deficitarias y ajenas a las características del entorno natural.

Otro de tipo extrínseco, motivado por el interés de las playas y la afluencia de visitantes foráneos que ejercen una fuerte presión sobre los arenales y los espacios de influencia litoral, poniendo en riesgo los ecosistemas del lugar.

Problemas que deben ser abordados ya desde una figura de planeamiento que se acerque a la escala del detalle y que concrete al por menor las determinaciones y criterios de los instrumentos de jerarquía superior.

El planteamiento de este Plan especial constituye una determinación de dos instrumentos, uno de ordenación del territorio, el POL, y otro de naturaleza urbanística, lo PXOM de Carballo. El POL percibió una problemática de ocupación indiscriminada del litoral por asentamientos espontáneos y viviendas aisladas en este espacio litoral, generadora de una pérdida de calidad del paisaje y de un deterioro del medio natural. En respuesta estableció para la unidad del paisaje de Pedra do Sal un ámbito de recalificación.

El PXOM de Carballo asumió la determinación del POL y estableció el

INDICADORES DE SEGUIMIENTO AGENDA URBANA ESPAÑOLA

1.1.1. ¿Se han incorporado en los instrumentos de ordenación territorial y urbanística criterios para asegurar el uso racional del suelo que atienda al principio de desarrollo sostenible?

1.1.2. Correlación entre urbanización de suelo, dinámica demográfica, empleo y actividades económicas.

1.1.3. Presupuesto de las actuaciones previstas de fomento de la actividad agrícola, ganadera y de desarrollo rural sostenible en el suelo preservado de la transformación urbanística.

deber de redactar un Plan especial delimitando un ámbito físico que abarca el suelo de núcleo rural de Pedra do Sal y su entorno más inmediato de suelo rústico" [Memoria descriptiva del Plan Especial de Ordenación del núcleo rural de Pedra do Sal y de protección de su entorno].



Diseño de una estrategia de infraestructura verde y desarrollo de las acciones reflejadas en la misma

CARÁCTER

Proyecto

PRIORIDAD

Alta

PLAZO

Corto plazo

PRESUPUESTO

Entre 1.000.000 € y 3.000.000 €

AGENTES IMPLICADOS

Ayuntamiento, asociaciones ambientales y grupos de personas expertas

OBJETIVO ESTRATÉGICO AGENDA URBANA ESPAÑOLA

1. Ordenar el territorio y hacer un uso racional del suelo, conservarlo y protegerlo

OBJETIVO ESPECÍFICO AUE

1.3. Mejorar las infraestructuras verdes y azules y vincularlas con el contexto natural

La infraestructura verde es un concepto que engloba áreas verdes, espacios públicos, corredores ecológicos y otras características naturales que contribuyen a la sostenibilidad y calidad de vida en comunidad.

Para la elaboración de una Estrategia de Infraestructura Verde en Carballo se realizará, en primer lugar, un estudio exhaustivo del actual estado de las áreas verdes, identificando las zonas degradadas, las áreas prioritarias para la conservación y posibles lugares para la creación de nuevos espacios verdes. Este proceso incluirá la participación ciudadana para recoger opiniones y necesidades de la población local.

En esta estrategia también se incluirá el diseño de corredores ecológicos que conecten diferentes áreas verdes, promoviendo la biodiversidad y proporcionando espacios naturales para la recreación y el esparcimiento de la comunidad.

También se incluirá en esta estrategia un catálogo de buenas prácticas para la intervención en el medio natural. La situación del medio natural

en la actualidad es compleja debido a la gran influencia que tiene el ser humano en todos los espacios. Justo por esto, las intervenciones en los espacios naturales deben ser comedidas y respetuosas con el medio ambiente.

Para la elaboración de este catálogo se contará con la participación de las asociaciones medioambientales del territorio, que aportarán su conocimiento sobre la diversidad de estos espacios y las posibles actuaciones de restauración que se pueden llevar a cabo en ellos.

El principio fundamental será la reducción de la huella humana en estos entornos naturales, bajo el criterio de la mínima intervención y de la restauración de los valores medioambientales.

También se indicarán en este documento las problemáticas y riesgos a los que están expuestos estos espacios en la actualidad y cuáles son las posibles consecuencias a largo plazo de las intervenciones agresivas con el medio.

Podrán tratarse temas y problemáticas cómo:

- Las márgenes de amortiguamiento para las plantaciones en las riberas de los ríos, con especial atención a la eliminación de especies invasoras en estos puntos.
- Posibles actuaciones para la restauración paisajística de espacios degradados.
- Consecuencias y problemáticas derivadas de la implantación de

INDICADORES DE SEGUIMIENTO AGENDA URBANA ESPAÑOLA

1.3.1. ¿Se ha realizado una planificación del desarrollo en red y de la conectividad de las infraestructuras verdes y azules con el contexto natural?

1.3.2. Superficie de suelo destinado a infraestructuras verdes urbanas sobre las que se van a realizar actuaciones de recuperación, mejora, e interconexión para su funcionamiento en red.

grandes infraestructuras energéticas en las cimas de los montes, elaborando una relación causa-efecto de la implantación de las mismas en diferentes lugares.

Una vez elaborado el documento informativo podrá emplearse para la elaboración de material educativo y campañas de divulgación y concienciación para la ciudadanía y las entidades de carácter privado cuyas actuaciones puedan tener una incidencia en el medio natural del territorio.



Diseño de un programa de actividades para la dinamización de los espacios naturales del municipio y la concienciación de los escolares en torno a la protección del medio ambiente

CARÁCTER

Programa

PRIORIDAD

Media

PLAZO

Medio plazo

PRESUPUESTO

Entre 50.000 € y 200.000 €

AGENTES IMPLICADOS

Ayuntamiento, asociaciones ambientales, vecinales, sociales y escolares.

OBJETIVO ESTRATÉGICO AGENDA URBANA ESPAÑOLA

1. Ordenar el territorio y hacer un uso racional del suelo, conservarlo y protegerlo

OBJETIVO ESPECÍFICO AUE

1.2. Conservar y mejorar el patrimonio natural y cultural y proteger el paisaje

Este programa tendrá por objetivo la dinamización de los espacios naturales y riberas de los ríos a través de la realización de actividades en estos espacios, entendiendo que, al ser espacios antropizados, mantenerlos en uso es la mejor manera de mantenerlos en un buen estado.

Este programa puede desarrollarse en torno a las actividades que ya se están realizando en las asociaciones medioambientales y deportivas en torno a los espacios



de mar, como recorridos por los entornos de los ríos y los espacios verdes del municipio o colaboraciones con los colegios para la realización de actividades marítimas como el surf que fomenten una cultura sostenible y de respeto por el medio ambiente

Esta clase de actividades tendrán una relevancia a nivel territorial, afectando a varios sectores y mejorando la calidad de vida de las personas y la calidad de los espacios naturales a través de una componente deportiva, intergeneracional y turística del uso de estos espacios.

- La realización de recorridos guiados por estos espacios mejorará la salud física y mental de las personas usuarias, manteniendo a la sociedad activa y vinculada al medio natural.
- El perfil de la persona participante en estas actividades puede ser muy diverso, permitiendo un traslado de conocimiento y debate entre las diferentes generaciones y tipos de personas que compartirán, en muchos casos, un interés común: el interés en el disfrute del medio natural.
- La componente turística puede ayudar a tejer los recorridos propuestos a través del enlace del territorio con el patrimonio inmaterial y con el legado de las personas mayores más conocedoras del lugar.

De esta manera podrán generarse actividades y recorridos por

INDICADORES DE SEGUIMIENTO AGENDA URBANA ESPAÑOLA

1.2.1. ¿Se dispone de un Plan de gestión municipal del patrimonio natural y cultural, o instrumento equivalente, para asegurar su adecuada conservación y puesta en valor?

1.2.2. Presupuesto de las actuaciones previstas de mejora y/o conservación el patrimonio natural y cultural, incluyendo aquellas encaminadas a la mejora de la conexión urbana-rural.

1.2.3. Superficie de edificios o lugares pertenecientes al patrimonio cultural rehabilitados o mejorados.

el territorio conectados a través de un hilo argumental que relate historias del pasado y lo ligue al punto presente. Este tipo de actividades pueden servir, además, para generar recorridos y conexiones entre las distintas zonas verdes y mostrar a la población los diferentes elementos conectores y vertebradores que se encuentren durante la creación del proyecto de infraestructura verde.

Estos recorridos pondrán en valor, además del patrimonio natural, el patrimonio construido vinculado a los arroyos, sendas, muros y demás elementos de relación histórica entre el espacio natural y el ser humano.



1 2 1

Realización de un análisis de los espacios vacantes en la trama urbana de Carballo y la ejecución de las obras para la creación de huertas urbanas y pequeños espacios públicos

CARÁCTER

Proyecto

PRIORIDAD

Media

PLAZO

Medio plazo

PRESUPUESTO

Entre 200.000 € y 1.000.000 €

AGENTES IMPLICADOS

Ayuntamiento y asociaciones vecinales

OBJETIVO ESTRATÉGICO AGENDA URBANA ESPAÑOLA

2. Evitar la dispersión urbana y revitalizar la ciudad existente

OBJETIVO ESPECÍFICO AUE

2.2. Garantizar la complejidad funcional y la diversidad de usos

La propuesta consiste en realizar un análisis exhaustivo de los espacios vacantes en la trama urbana de Carballo y ejecutar obras para transformarlos en huertas urbanas y pequeños espacios públicos, con el objetivo de diversificar los usos y revitalizar zonas degradadas en los barrios más necesitados.

Para llevar a cabo esta acción, se iniciaría con una identificación sistemática de todos los espacios vacantes existentes. Este inventario sería esencial para evaluar el potencial de cada lugar en términos de tamaño, accesibilidad y conexión con el entorno circundante.

La introducción de pequeños espacios públicos en lugares antes desaprovechados contribuiría a la mejora estética y funcional de los barrios. Estos espacios podrían incluir zonas de juego, espacios de relación para el vecindario, zonas de descanso, o elementos artísticos, convirtiéndose en puntos de encuentro para la comunidad y promoviendo la cercanía entre la vecindad. Lo ideal sería buscar la creación de lugares diver-



sos, adaptados a las necesidades de cada zona y grupo de población, evitando repetir el mismo patrón en diferentes barrios del núcleo para, así, fomentar también la interrelación entre ellos.

Además, la creación de huertas urbanas en estos espacios no solo promovería prácticas agrícolas sostenibles, sino que también añadiría una dimensión social y comunitaria al tejido urbano. La asignación de parcelas para huertas permitiría a las personas participar en la producción de alimentos, fomentando el espíritu comunitario y promoviendo la autosuficiencia.

El urbanismo táctico, a través de intervenciones pequeñas y ágiles, será un elemento fundamental en este proceso. Podrían implementarse medidas temporales, como pinturas en el suelo, mobiliario urbano flexible y elementos verdes portátiles, para evaluar la reacción de la comunidad antes de realizar intervenciones más permanentes.

Los efectos positivos de esta acción serán diversos. La creación

INDICADORES DE SEGUIMIENTO AGENDA URBANA ESPAÑOLA

2.2.1. ¿Se han incorporado en los instrumentos de ordenación criterios que mejoren la complejidad funcional y la mezcla de usos en la ciudad consolidada y en los nuevos desarrollos?

2.2.2. Superficie de suelo urbano en el que se van a realizar actuaciones de mejora y readecuación de los usos, para favorecer la proximidad y la diversidad de usos en la ciudad.

de huertas urbanas y espacios públicos diversificados favorecerá la conexión social, la mejora estética de los barrios y la utilización efectiva de los espacios urbanos antes desatendidos. Además, podrá tener un impacto positivo en la salud de la comunidad, fomentando prácticas saludables y promoviendo una relación más directa con el medio ambiente. En conjunto, esta acción contribuirá a hacer de Carballo una villa más habitable, inclusiva y resiliente.



Diseño de un plan para el fomento de la rehabilitación de las viviendas vacías en la villa central para la dinamización del alquiler

CARÁCTER

Proyecto

PRIORIDAD

Media

PLAZO

Largo plazo

PRESUPUESTO

Entre 1.000.000 € y 3.000.000 €

AGENTES IMPLICADOS

Ayuntamiento, entidades sociales y administraciones supramunicipales

OBJETIVO ESTRATÉGICO AGENDA URBANA ESPAÑOLA

8. Garantizar el acceso a la vivienda.

OBJETIVO ESPECÍFICO AUE

8.2. Garantizar el acceso a la vivienda, especialmente de los colectivos más vulnerables

El desarrollo de un plan para el fomento de la rehabilitación de las viviendas vacías en la villa central de Carballo emerge como una necesidad imperante ante la problemática del alquiler. En la actualidad, la villa central enfrenta la dificultad de edificios completos vacíos, en muchos casos propiedad de una misma familia, los cales, construidos hace muchos años, ahora se encuentran vacíos y sin posibilidad de alquilar debido a su mal estado de conservación y accesibilidad.

Esta situación genera un problema de oferta de viviendas en alquiler, ya que la falta de acción para rehabilitar estas edificaciones impide su inclusión en el mercado de alquiler. Muchas de estas viviendas se encontraban sin ningún tipo de mantenimiento o renovación, lo que reduce la oferta disponible y bloquea las posibilidades de encontrar una vivienda para alquilar en buenas condiciones.

Esta problemática afecta de manera directa a la población más joven, mayor usuaria de las viviendas en

alquiler, que no encuentran en la villa de Carballo las posibilidades de acceso a una primera vivienda.

Para abordar esta cuestión, el Ayuntamiento de Carballo quiere liderar un plan integral que fomente la rehabilitación de estas viviendas vacías. A través de una línea de ayudas económicas, el Ayuntamiento buscará incentivar la realización de obras de rehabilitación, promoviendo una mejora sustancial en las condiciones de las viviendas y aumentando la disponibilidad de propiedades en alquiler.

Es esencial establecer una estrategia para implicar a las personas propietarias en la realización de estas obras. Podrán, a mayores, implementarse incentivos adicionales, como reducciones fiscales o asesoramiento técnico gratuito, para estimular la participación. La concienciación sobre los beneficios a largo plazo tanto para las personas propietarias como para la comunidad será clave para lograr su colaboración.

Además, el Ayuntamiento podrá dar

INDICADORES DE SEGUIMIENTO AGENDA URBANA ESPAÑOLA

8.2.1. ¿Se dispone de un plan de ayudas para garantizar el acceso a la vivienda por parte de los hogares y colectivos más vulnerables, con una particular atención a jóvenes, mayores y afectados por procesos de desahucio?

8.2.2. Número de personas beneficiarias de los programas incluidos en planes públicos de vivienda.

respuesta a otra necesidad presente en el municipio con esta acción: la falta de viviendas sociales para uso de las entidades sociales del municipio y sus personas usuarias. Con fondos propios, la administración local podrá financiar algunas de las obras de rehabilitación para, a continuación, dedicar estas viviendas rehabilitadas a alquiler social.

En resumen, el diseño e implementación de este plan requiere un enfoque integral que aborde tanto las necesidades de vivienda como la rehabilitación urbana. El Ayuntamiento desempeñará un papel proactivo, ofreciendo incentivos y apoyo para superar las barreras existentes y así revitalizar la villa central y el mercado de alquiler.



Emprendimiento de planes de mejora de las condiciones del espacio público existente mediante obras de restauración

CARÁCTER

Proyecto

PRIORIDAD

Alta

PLAZO

Corto plazo

PRESUPUESTO

Reforma de la plaza del Ayuntamiento: 2.500.000 €
Otras intervenciones: entre 1.000.000 y 3.000.000 €

AGENTES IMPLICADOS

Ayuntamiento, asociaciones vecinales

OBJETIVO ESTRATÉGICO AGENDA URBANA ESPAÑOLA

2. Evitar la dispersión urbana y revitalizar la ciudad existente

OBJETIVO ESPECÍFICO AUE

2.4. Mejorar el medio ambiente urbano y reducir la contaminación

La iniciativa propuesta busca la renovación de los espacios públicos existentes en Carballo. La necesidad de revitalizar estos espacios surge de la importancia fundamental que el espacio público tiene para la vida de las personas y el dinamismo de la vida urbana.

Los espacios públicos son el corazón de la vida urbana, lugares donde las comunidades se conectan, interactúan y desarrollan su identidad colectiva. A través de esta acción, se pretende emprender planes integrales de mejora, abordando la necesidad de restauración de espacios que puedan estar degradados o en desuso.

La renovación de los espacios públicos no solo tiene un impacto estético, sino que también influye directamente en la calidad de vida de las personas habitantes. Mejorar la accesibilidad, incorporar zonas verdes, instalar mobiliario urbano cómodo y moderno y promover la seguridad son aspectos esenciales que pueden enriquecer significativamente la experiencia de la ciudadanía en su día

a día.

En concreto, la primera obra que se llevará a cabo será la reurbanización y adecuación de la plaza del Ayuntamiento de Carballo para el uso de la feria. Este lugar y, por consiguiente, este proyecto, es de gran relevancia para las personas habitantes en la villa y en el municipio, ya que es un punto de encuentro y convivencia para la ciudadanía en general. Esta plaza, además, es un lugar de celebración de eventos culturales y festivos ya que aquí se celebran los festivales de música, representaciones teatrales, actividades deportivas y, lo más importante, la gran feria de Carballo.

La feria y el comercio en la plaza del ayuntamiento de Carballo, celebrados todos los jueves y los segundos, cuartos y quintos domingos de cada mes, son eventos destacados y populares en la zona, siendo una importante fuente de ingresos para los comerciantes locales al atraer a numerosas visitas del municipio y la comarca.



INDICADORES DE SEGUIMIENTO AGENDA URBANA ESPAÑOLA

2.4.1. ¿Se dispone de planes de mejora de la calidad del medio ambiente urbano orientados a la mejora de las zonas verdes urbanas y a la reducción de la contaminación?

2.4.2. Porcentaje de población próxima a zonas verdes urbanas o áreas de esparcimiento.

2.4.3. Superficie de suelo urbano sujeta a actuaciones de recuperación, rehabilitación o mejora.

En la actualidad a plaza presenta problemas generales en la pavimentación, falta de drenaje y de alcantarillas que causan acumulaciones de agua, desniveles y barreras arquitectónicas, zonas ajardinadas con bordes, desuso del edificio de la cafetería Sinagoga, falta de espacio para los puestos de la feria, pocos espacios cubiertos, ausencia de espacios para ciertos eventos, etc.

Con esta reforma lo que se pretende es mejorar la calidad del espacio para la feria, mejorar la accesibilidad y seguridad de la plaza, mejorar y actualizar la imagen y la oferta del comercio local y apostar por una mejora de la calidad ambiental, de la eficiencia energética y nuevas tecnologías.

Esta obra servirá de ejemplo para las nuevas intervenciones en los espacios públicos de Carballo.

1.2.4.

Mejora de las instalaciones culturales actuales y creación de nuevas infraestructuras

CARÁCTER

Proyecto

PRIORIDAD

Alta

PLAZO

Medio plazo

PRESUPUESTO

Más de 3.000.000 €

AGENTES IMPLICADOS

Ayuntamiento, asociaciones culturales

OBJETIVO ESTRATÉGICO AGENDA URBANA ESPAÑOLA

2. Evitar la dispersión urbana y revitalizar la ciudad existente

OBJETIVO ESPECÍFICO AUE

2.1. Definir un modelo urbano que fomente la compacidad, el equilibrio urbano y la dotación de servicios básicos

Esta acción se propone en respuesta al vibrante contexto cultural de Carballo, impulsado por eventos como lo Rexenera Fest, el Carballo Interplay y el FIOT Carballo (Festival Internacional de Otoño de Teatro). Estos festivales consolidaron la imagen del municipio como un epicentro cultural dinámico. La oferta cultural, tanto tradicional como moderna, establece una conexión entre eventos de renombre y actividades más arraigadas, como el mercado municipal y las ferias periódicas.

Para enriquecer y ampliar esta oferta cultural, es esencial abordar las limitaciones actuales de los espacios existentes. La propuesta no solo se centra en la necesidad de ampliación de ciertos espacios, sino también en la actualización tecnológica de las instalaciones.

La mejora de las instalaciones culturales no solo elevará el nivel cultural de las personas residentes, sino que también facilitará el acceso a la cultura de un mayor número de personas y atraerá a visitantes de otros ayuntamientos, contribuyen-

do así al desarrollo turístico.

La posibilidad de colaboración con las entidades culturales locales crea un ambiente colaborativo donde diversas expresiones artísticas pueden converger en un espacio común y adecuado. En este sentido, se plantea la creación de un nuevo espacio cultural, que permita ampliar las actividades ya existentes y, al mismo tiempo, servir de espacio de trabajo para personas creadoras y las distintas entidades culturales que operan en el municipio.

También se considera la ejecución del proyecto de un centro de arte contemporáneo en un edificio cedido por el pintor y grabador Manuel Facal. Este proyecto se llevará a cabo en colaboración entre la Fundación Manuel Facal y el Ayuntamiento de Carballo.

En relación con el anterior, otra de las actuaciones concretas será la digitalización del FORUM, que no solo mejorará la calidad de los espectáculos, sino que también permitirá la adaptación a nuevas formas de expresión artística.

En resumen, esta acción no solo aborda la necesidad de mejorar y expandir las instalaciones culturales, sino que también busca fortalecer las conexiones en la comunidad artística local. Carballo, al invertir en su panorama cultural, consolidará su presencia como un referente cultural atractivo y dinámico, cimentando su identidad como una localidad comprometida con el desarrollo cultural y turístico.

INDICADORES DE SEGUIMIENTO AGENDA URBANA ESPAÑOLA

2.1.1. ¿Se han incorporado en los instrumentos de ordenación criterios que mejoren la compacidad y el equilibrio urbano en la ciudad consolidada y en los nuevos desarrollos?

2.1.2. Porcentaje de población próxima a los principales servicios básicos.

2.1.3. Superficie de edificios públicos e instalaciones municipales sobre los que se van a realizar actuaciones de mejora de la calidad y adecuación a la demanda existente.



1.2.5



Mejora de las infraestructuras deportivas existentes y creación de nuevas infraestructuras en el municipio

CARÁCTER

Proyecto

PRIORIDAD

Alta

PLAZO

Corto plazo

PRESUPUESTO

Más de 3.000.000 €

AGENTES IMPLICADOS

Ayuntamiento, asociaciones deportivas

OBJETIVO ESTRATÉGICO AGENDA URBANA ESPAÑOLA

2. Evitar la dispersión urbana y revitalizar la ciudad existente

OBJETIVO ESPECÍFICO AUE

2.1. Definir un modelo urbano que fomente la compacidad, el equilibrio urbano y la dotación de servicios básicos

La acción propuesta aborda de manera integral el refuerzo del sector deportivo en Carballo. Con la participación activa de las entidades deportivas locales, la acción tiene como objetivo principal crear una ciudad deportiva que ofrezca un amplio abanico de instalaciones para satisfacer las necesidades tanto de las personas federadas como del deporte social.

La ciudad deportiva propuesta no solo contempla infraestructuras esenciales, como campos de fútbol y pabellones, sino que también incluirá servicios exteriores y otras instalaciones que se puedan desarrollar en el futuro. La creación de esta Ciudad Deportiva no solo responderá a la demanda actual, sino que también sentará las bases para un futuro más activo, saludable e integrado en la comunidad.

Carballo, como cabecera de comarca, atrae a muchas personas de otros municipios por la diversidad y calidad de la oferta deportiva. La actual saturación del sector deportivo en Carballo, evidenciada por la



gran cantidad de personas tanto locales como de otros municipios que buscan la oferta deportiva del Ayuntamiento, destaca la necesidad de ampliación y diversificación de las instalaciones existentes.

La posibilidad de colaboración con otros Ayuntamientos del área para la creación y colaboración en infraestructuras conjuntas refleja un enfoque regional y una visión de trabajo en conjunto para fomentar la práctica deportiva.

La acción también considera la necesidad de crear instalaciones para guardar el material de las asociaciones deportivas, contribuyendo así a la organización y mantenimiento adecuado de los recursos deportivos. La modificación urbanística necesaria para la creación de esta Ciudad Deportiva es un aspecto crítico que debe ser abordado para garantizar su integración armoniosa en el tejido urbano existente.

La renovación y mejora de la accesibilidad de las infraestructuras deportivas existentes son elementos clave para hacer del deporte una

INDICADORES DE SEGUIMIENTO AGENDA URBANA ESPAÑOLA

2.1.1. ¿Se han incorporado en los instrumentos de ordenación criterios que mejoren la compacidad y el equilibrio urbano en la ciudad consolidada y en los nuevos desarrollos?

2.1.2. Porcentaje de población próxima a los principales servicios básicos.

2.1.3. Superficie de edificios públicos e instalaciones municipales sobre los que se van a realizar actuaciones de mejora de la calidad y adecuación a la demanda existente.

actividad inclusiva y accesible para toda la ciudadanía. La adaptación de estas instalaciones para poder albergar competiciones nacionales e internacionales que ya se están llevando a cabo en varias disciplinas deportivas en Carballo ampliará la visibilidad del municipio en el ámbito deportivo y atraerá nuevas personas visitantes.

Además, la inclusión de parques de calistenia y biosaludables contribuirá a la promoción de un estilo de vida saludable y activo entre los ciudadanos. Los beneficios de esta acción para la sociedad son amplios y van más allá del ámbito deportivo, abarcando aspectos como la salud ciudadana, el bienestar y la creación de un punto de encuentro social.



Emprendimiento de acciones para la digitalización de la administración local y la página Web del Ayuntamiento, mejorando la transparencia y aumentando también el número de trámites que se pueden realizar de manera telemática

CARÁCTER

Proyecto

PRIORIDAD

Alta

PLAZO

Corto plazo

PRESUPUESTO

200.000 €

AGENTES IMPLICADOS

Ayuntamiento

OBJETIVO ESTRATÉGICO AGENDA URBANA ESPAÑOLA

9. Liderar y fomentar la innovación digital

OBJETIVO ESPECÍFICO AUE

9.2. Fomentar la administración electrónica y reducir la brecha digital

El Ayuntamiento de Carballo cuenta con una "Memoria descriptiva para la optimización de los servicios de comunicaciones entre Ayuntamiento y ciudadanía". Este documento busca mejorar la comunicación del Ayuntamiento a través de una serie de reformas operativas para poder tener un método más fluido de comunicación y de trabajo hacia la ciudadanía y de manera interna en la administración. El objetivo del proyecto es la mayor operatividad de ambos ecosistemas (ciudadanía y personal trabajador) para lo cual se elaboran una serie de líneas de ejecución:

- Optimización de la comunicación a través de la creación de un asistente virtual: La creación de un asistente virtual o chatbot permitirá que en cualquier momento (24x7) la ciudadanía pueda hacer consultas al Ayuntamiento para poder realizar una gestión o trámite (la mayor parte de los trámites serán totalmente en línea).
- Renovación de los servicios web: El objetivo es el diseño, desarrollo, publicación y mantenimiento

de un Portal Web Municipal, con los siguientes objetivos generales:

- Disponer de un Portal Web Municipal con diseño y funcionalidad modernas.
- Mejora de los servicios a la ciudadanía fomentando el uso y la utilidad de las nuevas tecnologías.
- Sistema de videoacta y retransmisión de plenos por streaming.
- Disponer de un servicio de mantenimiento que permita mantener el Portal Web permanentemente actualizado.
- Interoperabilidad: El ayuntamiento de Carballo ya cumple con la mayor parte de los requisitos de interoperabilidad debida a la que ya dispone de un registro de entrada y salida plenamente interoperable, así como notificaciones y facturación electrónicas.
- Servidor Cloud: Este servicio permitirá mejorar el trabajo en remoto y local del equipo de trabajo del Ayuntamiento asegurando la protección de punto a punto de todas las comunicaciones entre la red y el servidor. En este servidor podrán compartir aplicaciones, recursos y documentos entre todos los usuarios.

Toda esta actualización podrá ir acompañada de la creación de una plataforma ciudadana única de gestión desde la que se pueda acceder a todos los servicios del Ayuntamiento y realizar todo tipo de trámites.

La nueva plataforma Web podrá añadir un apartado para la gestión de

INDICADORES DE SEGUIMIENTO AGENDA URBANA ESPAÑOLA

9.2.1. ¿Se han incorporado criterios para mejorar los servicios de administración electrónica y reducir la brecha digital?

9.2.2. Porcentaje de trámites y gestiones a través de internet de empresas y ciudadanos.

los recursos sociales ofrecidos por el Ayuntamiento en colaboración con las entidades sin ánimo de lucro que trabajan en el territorio, facilitando el trabajo de las entidades y acercando el servicio a la mayor cantidad de personas posible.

También se podrá crear en esta Web un apartado para los fondos documentales de Carballo una vez digitalizados para dar a conocer este servicio a la sociedad, sobre todo en el ámbito académico del último ciclo.

Una vez realizados estos cambios se actualizarán los datos de transparencia del Ayuntamiento en la plataforma DYNTRA.



Elaboración de un plan de comunicación sobre la Agenda Urbana de Carballo que asegure el conocimiento, por parte de la población de Carballo, de las actividades incluidas en el Plan de Acción

CARÁCTER

Proyecto

PRIORIDAD

Baja

PLAZO

Medio plazo

PRESUPUESTO

Entre 15.000 € y 50.000 €

AGENTES IMPLICADOS

Ayuntamiento, asociaciones culturales y sociales y grupos de personas expertas

OBJETIVO ESTRATÉGICO AGENDA URBANA ESPAÑOLA

10. Mejorar los instrumentos de intervención y la gobernanza

OBJETIVO ESPECÍFICO AUE

10.4. Diseñar y poner en marcha campañas de formación y sensibilización en materia urbana, así como de intercambio y difusión de la información

Con el objetivo de asegurar un conocimiento amplio y participativo de las actividades incluidas en el Plan de Acción de la Agenda Urbana de Carballo, se propone la elaboración de un Plan de Comunicación. Esta actuación busca fomentar la transparencia, la implicación y la comprensión de la comunidad sobre las acciones que se llevarán a cabo para el desarrollo urbano sostenible.

El plan podrá incluir una estrategia de comunicación participativa que promueva la participación activa e inclusiva de la comunidad, incluyendo sesiones de información, consultas públicas y mecanismos de retroalimentación para que la ciudadanía pueda expresar sus opiniones y preocupaciones.

También se podrá crear una plataforma en línea que centralice información detallada sobre la Agenda Urbana, con el acceso a documentos, mapas y proyectos. Además, podrían producirse materiales impresos accesibles para garantizar que la información esté disponible en diferentes formatos y sea accesible

para toda la ciudadanía.

La organización de eventos comunitarios regulares, como charlas informativas, foros abiertos y actividades participativas, servirá para involucrar a la comunidad de manera directa, facilitando un diálogo abierto sobre los proyectos y sus implicaciones.

Podrá desarrollarse una presencia activa en las redes sociales y la colaboración con los medios de comunicación locales para difundir información relevante.

Podrá implementarse, a su vez, un programa educativo que involucre escuelas y centros educativos, desarrollando actividades pedagógicas para fomentar el conocimiento y el interés de los más jóvenes sobre los principios y objetivos de la Agenda Urbana.

Además, podrán indicarse en este plan, métricas para monitorizar la eficacia de la comunicación, evaluando la participación comunitaria, la comprensión de la información y la satisfacción de la población. A partir de estos datos, se realizarán ajustes continuos para mejorar la comunicación a lo largo del tiempo.

Esta actuación procura garantizar una comunicación efectiva y transparente entre el gobierno local y la comunidad, promoviendo la colaboración y el entendimiento mutuo para el éxito de la implementación de la Agenda Urbana de Carballo.

INDICADORES DE SEGUIMIENTO AGENDA URBANA ESPAÑOLA

10.4.1. ¿Se dispone de un plan o estrategia de formación y sensibilización ciudadana que favorezca la consecución de los objetivos establecidos en la agenda urbana?

10.4.2. Número de personas beneficiarias de actividades de formación y sensibilización en las materias incluidas en la agenda urbana.



Creación de un sistema de intercambio de conocimientos y habilidades entre la vecindad del rural

CARÁCTER

Proyecto

PRIORIDAD

Baja

PLAZO

Medio plazo

PRESUPUESTO

Entre 15.000 € y 50.000 €

AGENTES IMPLICADOS

Ayuntamiento, asociaciones vecinales, culturales y sociales

OBJETIVO ESTRATÉGICO AGENDA URBANA ESPAÑOLA

6. Fomentar la cohesión social y buscar la equidad

OBJETIVO ESPECÍFICO AUE

6.1. Reducir el riesgo de pobreza y exclusión social en los entornos urbanos desfavorecidos

Este sistema de intercambio servirá para que las personas participantes ofrezcan sus habilidades y tiempo para ayudarse unas a las otras, creando así una red de apoyo comunitario. En este contexto, el vecindario puede canjear conocimientos y habilidades sin necesidad de intercambio monetario.

Este enfoque no solo fomenta la colaboración y la solidaridad en la comunidad, sino que también aprovecha el potencial de las habilidades y conocimientos individuales. Cada persona puede contribuir con lo que mejor sabe hacer, ya sea jardinería, reparaciones domésticas, enseñanza de idiomas o cualquier otra habilidad que pueda ser compartida. Este instrumento crea así una plataforma para la conexión entre vecinos y vecinas y la creación de una red social más fuerte y activa.

Los beneficios de este sistema son múltiples. En primer lugar, reduce la dependencia de servicios externos y fomenta la autosuficiencia de la comunidad. Además, promueve una mayor interacción entre vecindad,

reforzando los lazos comunitarios y la sensación de pertenencia. También ayuda a valorar y reconocer las habilidades de cada persona, creando un ambiente de igualdad y colaboración.

Para crear con éxito este sistema de intercambio, el Ayuntamiento de Carballo trabajará de la mano de las asociaciones vecinales del rural. En primer lugar, será fundamental organizar sesiones informativas para explicar el concepto y los beneficios de este sistema para la comunidad. Estas sesiones podrían realizarse en colaboración con las asociaciones vecinales, que jugarán un papel clave en la difusión de la información y en la promoción de la participación.

Una vez establecido el interés en la comunidad, el Ayuntamiento, en coordinación con las asociaciones vecinales, podrá facilitar la creación de una plataforma digital o física para registrar las habilidades y necesidades de las personas participantes. La colaboración estrecha con las asociaciones vecinales permitirá identificar las habilidades predominantes en la zona y facilitar la organización de actividades y eventos que promuevan el intercambio de conocimientos y habilidades.

El ayuntamiento también podrá ofrecer apoyo técnico y recursos para el mantenimiento de la plataforma, así como coordinar reuniones regulares para evaluar el progreso e identificar oportunidades de mejora.

La creación de este sistema en el rural no solo potenciará las habilida-

INDICADORES DE SEGUIMIENTO AGENDA URBANA ESPAÑOLA

6.1.1. ¿Se encuentran adecuadamente identificados los entornos urbanos que presentan un mayor grado de vulnerabilidad social, económica y ambiental?

6.1.2. Presupuesto invertido en actuaciones realizadas en barrios vulnerables desde el punto de vista social, económico o ambiental.

des individuales, sino que también consolidará la comunidad, aprovechando el potencial colectivo de habilidades y fortaleciendo los lazos comunitarios.



Diseño de un programa de actividades lúdicas que trabajen con la memoria histórica, el patrimonio inmaterial y el legado fomentando las relaciones intergeneracionales

CARÁCTER

Programa

PRIORIDAD

Media

PLAZO

Corto plazo

PRESUPUESTO

Entre 50.000 € y 200.000 €

AGENTES IMPLICADOS

Ayuntamiento, asociaciones vecinales, sociales, educativas y medioambientales

OBJETIVO ESTRATÉGICO AGENDA URBANA ESPAÑOLA

6. Fomentar la cohesión social y buscar la equidad

OBJETIVO ESPECÍFICO AUE

6.1. Reducir el riesgo de pobreza y exclusión social en los entornos urbanos desfavorecidos

Esta actuación propone la creación de un programa de actividades, vinculadas a los entornos rurales, enfocadas a la dinamización de las aldeas y las personas que las habitan y la valoración del patrimonio inmaterial y la memoria histórica que perdura en estos lugares.

Este programa se llevará a cabo en colaboración con el sector asociativo del territorio, entendiendo la diversidad como algo positivo para mostrar una gran cantidad de actividades diferentes para la ciudadanía.

Tendrán, además, una componente intergeneracional, favoreciendo, cuando sea posible, la relación de las personas de más avanzada edad con las niñas y niños de los colegios rurales. Este intercambio favorecerá la concienciación, el entendimiento la educación y dinamización de los valores además de luchar contra la soledad no deseada.

Algunas de las actividades que se podrían llevar a cabo dando apoyo a las asociaciones son:

- Talleres de memoria en las parroquias en colaboración con las entidades que ya están desarrollando estas actividades y las asociaciones vecinales. Estos talleres podrán trabajar la memoria histórica, buscando el traspaso del patrimonio inmaterial.
- Recorridos didácticos por lugares que habían tenido grandes modificaciones a lo largo del tiempo o lugares de gran valor en relación al patrimonio del rural. Estos recorridos pueden desarrollarse de la mano de las asociaciones medioambientales que ya están realizando este tipo de acciones en el territorio y en colaboración con los colegios del ámbito rural para favorecer el traspaso de información y el legado de los más mayores a los más pequeños.
- Talleres de envejecimiento activo con actividades lúdicas y deportivas, como las que ya se están llevando a cabo en la actualidad, para favorecer que la población se mantenga activa a todas las edades además de permitir un encuentro que, de manera natural, lucha contra la soledad no deseada.

Estas actividades se desarrollarán en torno a los locales sociales en colaboración con las entidades vecinales de cada una de las parroquias rurales del municipio, asegurando cubrir a la población más alejada del núcleo de estos servicios.

En complementariedad, se buscará dotar a estos espacios comunitarios de un espacio de lectura, destinan-

INDICADORES DE SEGUIMIENTO AGENDA URBANA ESPAÑOLA

6.1.1. ¿Se encuentran adecuadamente identificados los entornos urbanos que presentan un mayor grado de vulnerabilidad social, económica y ambiental?

6.1.2. Presupuesto invertido en actuaciones realizadas en barrios vulnerables desde el punto de vista social, económico o ambiental.

do recursos bibliotecarios a los diferentes locales sociales para crear en cada parroquia una agencia de lectura.

Este programa podrá abarcar mayor diversidad de actividades a lo largo del tiempo, cambiantes y en colaboración con diferentes entidades del territorio (sociales, deportivas, educativas, ambientales, etc.) para obtener una oferta amplia y actualizada.



Creación de un plan para dotar a todas las viviendas rurales de la infraestructura necesaria para una buena conexión a Internet

CARÁCTER

Proyecto

PRIORIDAD

Alta

PLAZO

Medio plazo

PRESUPUESTO

Entre 15.000 € y 50.000 €

AGENTES IMPLICADOS

Ayuntamiento, entidades supralocales, propietarios y asociaciones vecinales

OBJETIVO ESTRATÉGICO AGENDA URBANA ESPAÑOLA

9. Liderar y fomentar la innovación digital

OBJETIVO ESPECÍFICO AUE

9.1. Favorecer la sociedad del conocimiento y avanzar hacia el desarrollo de Ciudades Inteligentes (Smart Cities)

La creación de este plan marca una significativa apuesta por la inclusión digital y el progreso en el ámbito rural de Carballo. No se trata solo de una cuestión tecnológica; es un paso crucial hacia la construcción de una comunidad rural resiliente y conectada con la modernidad.

Al dotar de acceso a Internet a todas las viviendas rurales, Carballo crea un atractivo para nuevos residentes. Este flujo de población no solo contribuirá a la diversidad demográfica, sino también a la dinamización de la economía local. Los emprendedores y pequeños negocios locales podrán ampliar sus fronteras, aprovechando las oportunidades que ofrece la conexión digital.

La mejora de la calidad de vida es palpable. Las posibilidades que ofrece la conexión a Internet, desde el teletrabajo hasta la educación en línea, tendrán un impacto directo en los habitantes del rural. Además, facilitará el acceso a servicios de atención médica remota, mejorando así la atención sanitaria en zonas

donde la distancia al casco urbano puede ser un reto.

Este avance también contribuirá a la sostenibilidad económica del rural, pues los productos y servicios locales podrán llegar a un público más amplio a través de plataformas digitales. La economía local verá un estímulo, y las oportunidades turísticas aumentarán con la posibilidad de promover actividades y atractivos en línea.

La reducción de la brecha digital generacional también es un aspecto notable de esta iniciativa. Al garantizar que todas las generaciones tengan acceso a la tecnología, Carballo está trabajando en la construcción de una comunidad inclusiva, donde el conocimiento y la información son compartidos entre la vecindad de todas las edades.

Para alcanzar este objetivo Carballo establecerá una estrategia y un diálogo con las entidades supralocales competentes y las entidades vecinales y de propietarios afectadas



INDICADORES DE SEGUIMIENTO AGENDA URBANA ESPAÑOLA

9.1.1. ¿Se dispone de un plan o estrategia local para avanzar en un modelo urbano inteligente?

9.1.2. Número de usuarios que están cubiertos por un determinado servicio público electrónico de Smart Cities.

para, conjuntamente, plantear una línea de ruta con base en los objetivos identificados.

En resumen, la creación de este plan no solo representa una mejora de la infraestructura digital en el rural, sino que también actúa como motor de desarrollo económico, mejorando la calidad de vida e inclusión social. Carballo está trazando una ruta innovadora hacia la construcción de un rural sostenible y conectado con el siglo XXI.



Creación de un plan de mejora de la accesibilidad y la eficiencia energética en las edificaciones rurales

CARÁCTER

Proyecto

PRIORIDAD

Media

PLAZO

Medio plazo

PRESUPUESTO

Entre 200.000 € y 1.000.000 €

AGENTES IMPLICADOS

Ayuntamiento, propietarios y asociaciones vecinales

OBJETIVO ESTRATÉGICO AGENDA URBANA ESPAÑOLA

2. Evitar la dispersión urbana y revitalizar la ciudad existente

OBJETIVO ESPECÍFICO AUE

2.6. Mejorar la calidad y la sostenibilidad de los edificios.

El objetivo principal de la creación de este plan es promover un entorno constructivo más sostenible y accesible, abordando tanto aspectos de movilidad como de eficiencia energética.

A través de este plan, se buscará incorporar medidas para hacer que las edificaciones rurales sean más accesibles para todas las personas, incluyendo aquellas con movilidad reducida. Eso puede incluir la instalación de rampas, la adaptación de puertas y la eliminación de barreras arquitectónicas para asegurar que las viviendas e instalaciones rural sean accesibles para todas las personas.

En lo que respecta a la eficiencia energética, el plan buscará identificar oportunidades de mejora en las estructuras de las edificaciones. Esto puede incluir la instalación de sistemas de aislamiento, la mejora de los sistemas de calefacción, la implementación de tecnologías energéticas sostenibles y la promoción del uso de fuentes de energía renovable.

Este plan también puede incluir programas de concienciación y formación para las personas propietarias y habitantes de las edificaciones rurales sobre la importancia de la eficiencia energética y la accesibilidad universal. La colaboración con las partes interesadas locales, como empresas de construcción y organismos de planificación, será esencial para la implementación exitosa de este plan.

En resumen, la creación de este plan aborda dos cuestiones cruciales:

- La accesibilidad en un entorno en el que la población está muy envejecida y precisa de viviendas accesibles para las personas con movilidad reducida.
- La mejora de la eficiencia energética en viviendas que, en su gran mayoría, tienen una edad avanzada y carecen de medidas de aislamiento y calefacción adecuadas para las necesidades actuales.

Estas medidas contribuirán a la me-

INDICADORES DE SEGUIMIENTO AGENDA URBANA ESPAÑOLA

2.6.1. ¿Se dispone de algún plan de rehabilitación de los edificios, que realice un diagnóstico de su situación y establezca prioridades y actuaciones para impulsar su mejora?

2.6.2. Superficie de edificios sujetos a actuaciones de rehabilitación.

2.6.3. Número de viviendas sujetas a actuaciones de rehabilitación.

jora de la calidad de vida en las zonas rurales y a la construcción de un entorno más sostenible en el rural de Carballo permitiendo que personas más jóvenes decidan mudarse a este entorno a través de rehabilitación de estas viviendas.





Programa para la difusión de las posibilidades de emprendimiento en el rural, haciendo énfasis en el fomento del sector primario

CARÁCTER

Programa

PRIORIDAD

Media

PLAZO

Medio plazo

PRESUPUESTO

Entre 15.000 € y 50.000 €

AGENTES IMPLICADOS

Ayuntamiento, asociaciones vecinales y económicas

OBJETIVO ESTRATÉGICO AGENDA URBANA ESPAÑOLA

7. Impulsar y favorecer la economía urbana

OBJETIVO ESPECÍFICO AUE

7.1. Buscar la productividad local, la generación de empleo y la dinamización y diversificación de la actividad económica

Este programa tiene como objetivo principal impulsar el emprendimiento en el rural, con la atención especial en el fomento del sector primario en Carballo. A través de la difusión de información clave y la creación de canales de comunicación efectivas, busca estimular nuevas iniciativas económicas y promover la colaboración entre emprendedores.

El programa facilitará, en primer lugar, información clara y accesible sobre los recursos disponibles y las vías de apoyo para nuevas iniciativas que ya hay actualmente y de las que se podrían beneficiar las personas que implanten un negocio en el rural de Carballo.

En relación con el punto anterior, a través de esta acción se podrán facilitar encuentros directos entre las personas emprendedoras del rural y el Grupo de Desarrollo Rural (GDR) de la zona, permitiendo una interacción más próxima en la que trasladar necesidades conjuntas y recibir asesoramiento sobre los planes de desarrollo rural, subrayando los recursos disponibles e indicando

los pasos necesarios para impulsar proyectos en el ámbito rural.

Además se promoverá la creación y fortalecimiento de cooperativas en el ámbito rural destacando las ventajas de esta forma de organización, fomentando la colaboración entre los habitantes del rural para impulsar iniciativas económicas sostenibles y mostrando los casos de éxito enfocados, sobre todo, en las cooperativas del sector primario.

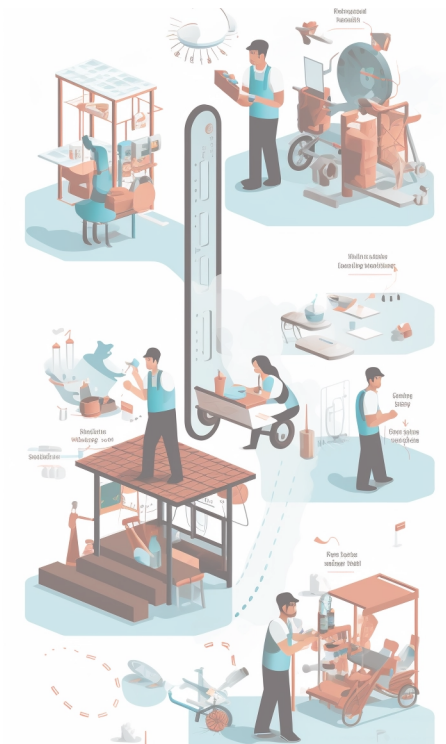
A continuación se difundirá información específica sobre las oportunidades que ofrece este sector primario, facilitando recursos y asesoramiento sobre las actividades agrícolas, ganaderas, y otras oportunidades económicas relacionadas con la explotación sostenible de los recursos naturales del rural gallego y, concretamente, de las potencialidades de Carballo en este sector.

Este programa busca no solo informar sobre las oportunidades existentes, sino también crear un ambiente propicio para el networking y la colaboración entre emprendedores, cooperativas y los organismos de apoyo al desarrollo rural en Carballo.

INDICADORES DE SEGUIMIENTO AGENDA URBANA ESPAÑOLA

7.1.1. ¿Se dispone de planes de mejora de la economía y competitividad local, o instrumentos equivalentes, que recojan actuaciones en materia de empleo y actividad económica?

7.1.2. Presupuesto de las actuaciones previstas para la dinamización del comercio e industria local y de impulso de la actividad turística sostenible.





Creación de un banco de tierras municipal para poner de nuevo en producción las tierras actualmente en desuso

CARÁCTER

Proyecto

PRIORIDAD

Media

PLAZO

Medio plazo

PRESUPUESTO

Entre 50.000 € y 200.000 €

AGENTES IMPLICADOS

Ayuntamiento, propietarios y asociaciones vecnales

OBJETIVO ESTRATÉGICO AGENDA URBANA ESPAÑOLA

7. Impulsar y favorecer la economía urbana

OBJETIVO ESPECÍFICO AUE

7.1. Buscar la productividad local, la generación de empleo y la dinamización y diversificación de la actividad económica

Esta acción tiene por objetivo revitalizar las tierras en desuso, impulsando así la producción agrícola y favoreciendo el desarrollo rural sostenible. El banco de tierras servirá como intermediario entre las personas propietarias sin recursos para cultivar sus tierras y personas o entidades interesadas en trabajarlas.

Esta acción podrá llevarse a cabo de la siguiente manera:

1. Identificación de Tierras Disponibles: El proceso comenzará con la identificación de tierras en desuso o abandonadas en el ámbito municipal. Será necesario establecer un inventario completo con la información sobre su ubicación, tamaño y estado actual.
2. Creación de un Registro Municipal: Se implantará un registro que recoja todas las tierras disponibles y sus características. Este registro estará disponible para el público y funcionará como una herramienta para conectar personas propietarias y potenciales personas cultivado-

ras interesadas.

3. Promoción y Sensibilización: Llevar a cabo campañas de promoción y sensibilización entre propietarios de tierras y posibles agricultores informando sobre los beneficios económicos y sociales de la puesta en valor de las tierras en desuso.
4. Negociación y Acuerdos: Facilitar la negociación y la firma de acuerdos entre personas propietarias y personas agricultoras interesadas estableciendo términos claros y justos que beneficien ambas partes, promoviendo la utilización sostenible de los recursos y el estímulo económico para las personas agricultoras.
5. Asesoramiento Técnico y Financiero: Proveer asesoramiento técnico y financiero a las personas agricultoras facilitando el acceso a recursos, conocimientos agrícolas y apoyo económico para garantizar el éxito de las nuevas explotaciones.
6. Seguimiento y Evaluación: Podrá, a continuación, implementarse un sistema de seguimiento y evaluación para medir el éxito de la puesta en marcha de las tierras y su contribución a la economía local. Esta información retroalimentará el proceso y ayudará a mejorar las futuras iniciativas del banco de tierras.

La creación de un Banco de Tierras Municipal no solo revitalizará las tierras en desuso, sino que también estimulará la actividad económica

INDICADORES DE SEGUIMIENTO AGENDA URBANA ESPAÑOLA

7.1.1. ¿Se dispone de planes de mejora de la economía y competitividad local, o instrumentos equivalentes, que recojan actuaciones en materia de empleo y actividad económica?

7.1.2. Presupuesto de las actuaciones previstas para la dinamización del comercio e industria local y de impulso de la actividad turística sostenible.

en el ámbito rural, promoviendo la sostenibilidad y el aprovechamiento responsable de los recursos agrícolas del municipio.



Emprendimiento de mejoras en el viario estructurante del rural y en su pavimentación

CARÁCTER

Proyecto

PRIORIDAD

Alta

PLAZO

Largo plazo

PRESUPUESTO

10.000.000 €

AGENTES IMPLICADOS

Ayuntamiento y asociaciones vecinales

OBJETIVO ESTRATÉGICO AGENDA URBANA ESPAÑOLA

2. Evitar la dispersión urbana y revitalizar la ciudad existente

OBJETIVO ESPECÍFICO AUE

2.4. Mejorar el medio ambiente urbano y reducir la contaminación

Carballo cuenta con un amplio territorio rural estructurado en 18 parroquias que conforman un total de 11.115.946,79 m² y presentaban en 2015 (momento de aprobación del PXOM) un grado de consolidación total del 63,38%.

En este contexto, de los 267 núcleos rurales delimitados por el PXOM, 66 son considerados histórico-tradicionales, 25 comunes y 176 complejos. Estos últimos, unas 2/3 partes respecto del total, son el reflejo del alto grado de transformación que sufrieron las estructuras tradicionales debido al desarrollo social y económico del municipio.

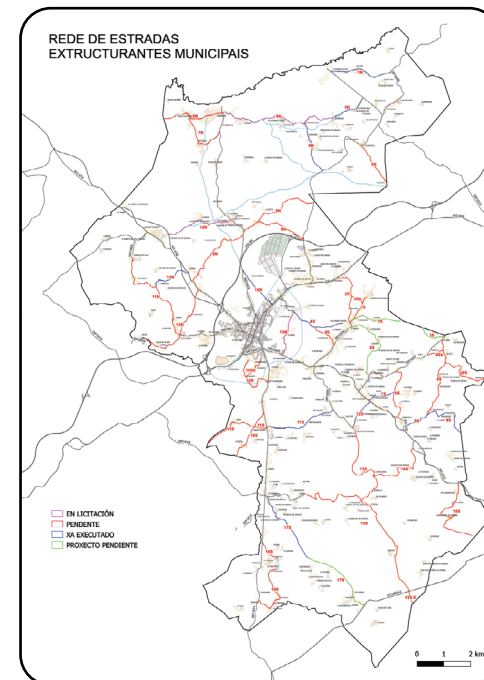
Con el objetivo de impulsar el desarrollo y calidad de vida en las zonas rurales, se emprenderá esta acción de mejora del viario estructurante y su pavimentación.

Estas intervenciones son esenciales para atender a las necesidades de las personas residentes en el rural, garantizando una movilidad segura y accesible y la conexión eficiente entre estas áreas rurales y el núcleo urbano, facilitando de esta manera

el acceso a los diferentes servicios que se ubican en la villa central.

La conexión efectiva entre los espacios rurales y el núcleo urbano es un aspecto crucial de esta acción. Mejorar la accesibilidad no solo beneficia a las personas que residen en las áreas rurales, sino que también fomenta una integración más completa con las instalaciones y servicios urbanos. Así, esta acción no solo aborda necesidades inmediatas, sino que establece las bases para un crecimiento equitativo y sostenible en las áreas rurales de Carballo.

La atención especial a estas áreas no solo promueve un ambiente más agradable para los habitantes del rural, sino que también fortalece la identidad y el sentido de comunidad.



INDICADORES DE SEGUIMIENTO AGENDA URBANA ESPAÑOLA

2.4.1. ¿Se dispone de planes de mejora de la calidad del medio ambiente urbano orientados a la mejora de las zonas verdes urbanas y a la reducción de la contaminación?

2.4.2. Porcentaje de población próxima a zonas verdes urbanas o áreas de esparcimiento.

2.4.3. Superficie de suelo urbano sujeta a actuaciones de recuperación, rehabilitación o mejora.

El proyecto procura garantizar que las actuaciones se realicen de manera sostenible, respetando el entorno natural y contribuyendo a la preservación del patrimonio local.

A mayores de las pavimentaciones propias de cada núcleo rural, se llevará a cabo a ejecución de las obras de acondicionamiento del tramo de conexión de la DP 1916 de acceso a la zona de Pedra do Sal, vía de gran relevancia en la estructuración del territorio y en la relación con los nuevos desarrollos de la costa.

Este amplio proyecto contiene actuaciones ya ejecutadas, otras en proceso y otras pendientes de desarrollo que se emprenderán próximamente.



4.1.1

Creación de un sistema de medición de contaminación aérea y acústica

CARÁCTER

Proyecto

PRIORIDAD

Media

PLAZO

Corto plazo

PRESUPUESTO

Entre 200.000 € y 1.000.000 €

AGENTES IMPLICADOS

Ayuntamiento

OBJETIVO ESTRATÉGICO AGENDA URBANA ESPAÑOLA

3. Prevenir y reducir los impactos del cambio climático y mejorar la resiliencia

OBJETIVO ESPECÍFICO AUE

3.2. Reducir las emisiones de gases de efecto invernadero

La acción propuesta responde a la necesidad de establecer una infraestructura efectiva para monitorizar la calidad del aire y los niveles de ruido en Carballo. Esta iniciativa no solo busca identificar y abordar posibles fuentes de contaminación, sino que también se orienta a contribuir a la prevención y reducción de las emisiones de gases de efecto invernadero (GEI).

La creación de este sistema de medición es un paso crucial para la gestión sostenible de los recursos medioambientales. Al monitorizar la concentración de partículas y sustancias en el aire, la acción permitirá identificar áreas críticas e implementar medidas correctivas para reducir las emisiones de gases de efecto invernadero. Además, al medir la reducción anual de estas emisiones, contribuirá al seguimiento de los esfuerzos del ayuntamiento en la lucha contra lo cambio climático.

En el ámbito de la contaminación acústica, el sistema proporcionará datos precisos sobre los niveles de



ruido en el área urbana. Esta información será esencial para evaluar el impacto sonoro en la salud pública y para establecer estrategias destinadas a reducir los niveles de ruido en áreas críticas. La concienciación pública sobre los efectos de la contaminación acústica también jugará un papel crucial en esta acción.

La recolección de estos datos facilitará la implantación de un sistema de información ambiental que se empleará para recoger, almacenar, procesar, analizar y presentar toda la información relacionada con el medio ambiente.

Esta herramienta será clave para el seguimiento y evaluación de las políticas ambientales, permitiendo recoger información y facilitar así la toma de decisiones informadas, al ofrecer datos que permiten identificar problemas ambientales, evaluar impactos y evaluar la efectividad de las acciones elaboradas para paliar estos impactos.

La implementación del sistema no solo promoverá la transparencia y la toma de decisiones informadas,

INDICADORES DE SEGUIMIENTO AGENDA URBANA ESPAÑOLA

3.2.1. ¿Se dispone de algún plan o estrategia de calidad del aire que realice un diagnóstico de su situación y establezca prioridades y actuaciones para impulsar su mejora?

3.2.2. Reducción anual estimada de gases efecto invernadero (GEI) y del número de días en que se superan los límites de calidad del aire.

sino que también instigaría la participación activa de la comunidad en la lucha contra la contaminación y el cambio climático. La creación de este sistema de medición representa un compromiso con la mejora de la calidad de vida de los residentes de Carballo y con la construcción de un entorno urbano más sostenible y saludable.



Diseño de un sistema de políticas para el fomento de la creación de iniciativas empresariales basadas en el ecodiseño y en el empleo de materias primas recicladas y reciclables

CARÁCTER

Política

PRIORIDAD

Baja

PLAZO

Largo plazo

PRESUPUESTO

Entre 50.000 € y 200.000 €

AGENTES IMPLICADOS

Ayuntamiento y entidades del sector privado

OBJETIVO ESTRATÉGICO AGENDA URBANA ESPAÑOLA

4. Hacer una gestión sostenible de los recursos y favorecer la economía circular

OBJETIVO ESPECÍFICO AUE

4.3. Fomentar el ciclo de los materiales

Esta acción contribuirá de manera significativa a la promoción del ciclo de los materiales y a la gestión sostenible de los recursos en Carballo. Además impulsará la adopción de prácticas empresariales que minimizan el desperdicio y fomentan la reutilización de materiales, ayudando a construir una economía más circular.

Al promover el ecodiseño, las empresas estarán comprometidas con la creación de productos que se puedan descomponer o reciclar de manera eficiente al final de su vida útil. Esto no solo reduce la cantidad de residuos, ayudando así a la gestión sostenible de los recursos, sino que también fomenta la integración de materiales reciclados en los procesos productivos.

La economía circular promueve el uso eficiente de los recursos, asegurando que los materiales mantengan su valor y se reintegren en el ciclo productivo. Las iniciativas empresariales que se desarrollen a través de este plan contribuirán a este objetivo, favoreciendo la trans-

formación de residuos en recursos y promoviendo modelos de negocio que minimizan el impacto ambiental.

Además, esta acción también fomenta la creación de una cultura empresarial que valora la responsabilidad ambiental y la sostenibilidad, aspectos clave en un contexto donde la sociedad y los consumidores cada vez más buscan alternativas que promuevan una gestión eficiente de los recursos.

El Ayuntamiento de Carballo podrá desarrollar diversas políticas para fomentar la creación de iniciativas empresariales basadas en el ecodiseño y en el empleo de materias primas recicladas y reciclables. Algunos de los enfoques posibles incluyen:

- Incentivos fiscales y económicos, estableciendo descuentos fiscales o incentivos económicos para las empresas que adopten prácticas de ecodiseño y empleen materias primas recicladas.
- Programas de formación y asesoramiento para empresas interesadas en adoptar prácticas más sostenibles. Se podrán proporcionar recursos e información sobre ecodiseño, gestión de residuos e integración de materiales reciclados en los procesos productivos.
- Certificaciones y reconocimientos ambientales, estableciendo programas de reconocimiento o certificaciones ambientales para las empresas que alcancen de-

INDICADORES DE SEGUIMIENTO AGENDA URBANA ESPAÑOLA

4.3.1. ¿Se han incorporado criterios en la gestión urbana encaminados a fomentar el ciclo sostenible de los materiales y recursos en el marco de la economía circular?

4.3.2. Presupuesto invertido en actuaciones que emplean materiales locales y fácilmente reciclables.

terminados estándares de sostenibilidad. Estos reconocimientos podrían ser utilizados para promocionar las empresas a nivel local y nacional.

- Colaboración con entidades externas, estableciendo colaboraciones con las entidades locales, asociaciones empresariales, ecológicas e instituciones educativas para fortalecer la implementación de estas políticas. La cooperación con el sector privado y otros agentes de la comunidad puede ser clave para el éxito de esta acción.

Estas políticas pueden trabajar en conjunto para crear un ambiente propicio para el desarrollo de iniciativas empresariales sostenibles en Carballo.



Ejecución de la estrategia de Barrios Sostenibles elaborada previamente

CARÁCTER

Proyecto

PRIORIDAD

Alta

PLAZO

Medio plazo

PRESUPUESTO

Más de 3.000.000 €

AGENTES IMPLICADOS

Ayuntamiento, asociaciones vecinales

OBJETIVO ESTRATÉGICO AGENDA URBANA ESPAÑOLA

2. Evitar la dispersión urbana y revitalizar la ciudad existente.

OBJETIVO ESPECÍFICO AUE

2.5. Impulsar la regeneración urbana.

En la "Estrategia de mejora y gestión del espacio público y de la movilidad del Ayuntamiento de Carballo" se definen 4 zonas (barrios) a mejorar, ganando espacio para peatones, haciendo de Carballo un lugar amable y agradable.

Las actuaciones propuestas en estos barrios y calles fomentará la rehabilitación de edificios privados, ya que se trata de zonas densamente edificadas pero con baja ocupación, fomentando el uso de la vivienda usada.

Las medidas que incluye este plan son principalmente tres:

1. Mejora de la movilidad, calmando del tráfico y prioridad peatonal: la solución que se pretende acometer es la de la plataforma única, con aceras anchas, preferencia por los sentidos únicos de circulación y fomento de la movilidad peatonal siguiendo con las actuaciones ya implantadas por diferentes calles del municipio. Se proponen la actuación en el barrio das Flores, en el barrio Milagrosa - Igrexario, en el barrio Chorís - A Braña y en el barrio de

los Baños Vellos.

2. Mejora de la red de aparcamientos disuasorios municipales y nuevas áreas: con el fin de optimizar los actuales aparcamientos disuasorios, se redactó un proyecto que propone llevar a cabo su ordenación mediante la mejora de la pisada y la ejecución de la señalización horizontal y vertical. Además, se proponen la creación de nuevos aparcamientos que ya estaban indicados en la Estrategia de Movilidad Urbana de Carballo.
3. Plan director de parques y jardines: Con la idea de que se mejoran los entornos para la infancia se completa la rehabilitación de los barrios con la reforma integral de varios parques infantiles fomentando los usos sostenibles y adaptados a todas las personas. Los parques que se reformarán son los siguientes: Concello, Cruz Vermella, Hospital, Rego Da Balsa, Eduardo Pondal, San Cristóbal, Chorís, Anllóns I, Anllóns II, Milagrosa, Concordia, Razo.

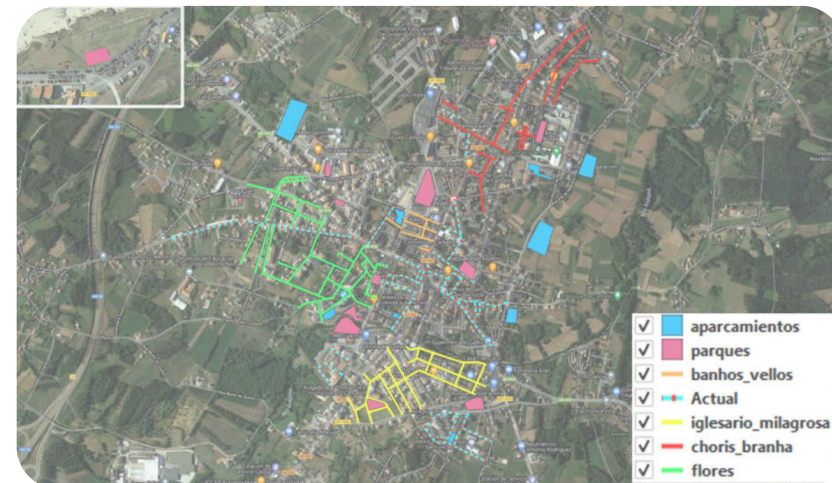
INDICADORES DE SEGUIMIENTO AGENDA URBANA ESPAÑOLA

2.5.1. ¿Se dispone de algún plan de regeneración urbana de barrios, que incorpore actuaciones de mejora social, económica y ambiental?

2.5.2. Presupuesto de las actuaciones de regeneración urbana previstas en barrios vulnerables desde el punto de vista social, económico o ambiental.

2.5.3. Presupuesto de las actuaciones en materia de rehabilitación urbana acogidas planes públicos de vivienda.

Todas estas medidas propuestas son el fruto de un trabajo de planificación e implementación a corto-medio plazo de los siguientes documentos: PXOM, PMUS, Plan Director Baños Vellos de Carballo y Plan Director de Parques y Jardines.



Actuaciones incluidas en la Estrategia de Barrios sostenibles de Carballo.



Emprendimiento de las obras necesarias para el soterramiento de las líneas de alta tensión que recorren el municipio de Carballo

CARÁCTER

Proyecto

PRIORIDAD

Alta

PLAZO

Medio plazo

PRESUPUESTO

Entre 1.000.000 € y 3.000.000 €

AGENTES IMPLICADOS

Ayuntamiento y empresas de la energía

OBJETIVO ESTRATÉGICO AGENDA URBANA ESPAÑOLA

3. Prevenir y reducir los impactos del cambio climático y mejorar la resiliencia

OBJETIVO ESPECÍFICO AUE

3.1. Adaptar el modelo territorial y urbano a los efectos del cambio climático y avanzar en su prevención

El Ayuntamiento de Carballo entiende la necesidad de emprender las obras necesarias para el soterramiento de las líneas de alta tensión que recorren el municipio por vía aérea en la actualidad. Este tipo de actuación requiere una planificación detallada y la colaboración con compañías eléctricas y organismos reguladores. La importancia de llevar a cabo este proyecto radica en varios aspectos cruciales para el bienestar y la seguridad de los ciudadanos.

En primer lugar, el soterramiento de las líneas de alta tensión contribuiría de manera significativa a la reducción de los riesgos para la salud ciudadana debido a la exposición prolongada a campos electromagnéticos. Estudios científicos indican que la exposición a estos campos puede estar relacionada con problemas de salud, y el soterramiento de estas líneas ayudaría a mitigar esta exposición directa.

Además de la cuestión de salud, el soterramiento también mejorará la estética y el entorno urbano del

municipio. Las líneas aéreas de alta tensión pueden ser visiblemente intrusivas y afectar a la calidad visual de los espacios públicos. El soterramiento de estas líneas contribuiría a la mejora del paisaje urbano, haciendo que el entorno sea más agradable y estéticamente atractivo.

Otro aspecto relevante es la promoción de la seguridad. El soterramiento de estas líneas puede reducir los riesgos de caídas y daños materiales en casos de inclemencias meteorológicas extremas, como tormentas o vientos fuertes. Al enterrar las líneas, el riesgo de apagones o problemas relacionados con las condiciones climáticas extremas también sería menor.

A nivel urbanístico, el soterramiento de las líneas de alta tensión permitirá un mejor aprovechamiento del espacio público, sin las restricciones visuales y estructurales impuestas por las líneas aéreas. Esto facilitará la planificación y ejecución de proyectos urbanos, parques o infraestructuras sin las limitaciones de las líneas aéreas.

INDICADORES DE SEGUIMIENTO AGENDA URBANA ESPAÑOLA

3.1.1. ¿Se dispone de algún plan o estrategia para la adaptación al cambio climático de ámbito local y prevención frente a los riesgos naturales?

3.1.2. Superficie de suelo urbano en la que se prevé realizar actuaciones de mejora o prevención de riesgos naturales, incluyendo el riesgo de incendios e inundaciones.

Para llevar a cabo esta acción será necesario, en un primero momento, un estudio técnico y presupuestario para evaluar la viabilidad y los costes asociados con el proyecto. Este estudio deberá considerar aspectos como la infraestructura existente, la profundidad de excavación necesaria y los impactos en el tráfico y en las áreas circundantes.

A continuación se llevará a cabo la obtención de los permisos necesarios de las autoridades competentes como permisos medioambientales, urbanísticos y de construcción.



Creación de un proyecto de Comunidad Energética Local para reducir el consumo de los entes públicos, privados y de la ciudadanía del municipio y que sirva como potenciador de nuevas iniciativas

CARÁCTER

Proyecto

PRIORIDAD

Alta

PLAZO

Corto plazo

PRESUPUESTO

Entre 1.000.000 € y 3.000.000 €

AGENTES IMPLICADOS

Ayuntamiento, asociaciones vecinales y grupos de expertos

OBJETIVO ESTRATÉGICO AGENDA URBANA ESPAÑOLA

4. Hacer una gestión sostenible de los recursos y favorecer la economía circular

OBJETIVO ESPECÍFICO AUE

4.1. Ser más eficientes en términos energéticos y ahorrar energía

En el avance hacia una transición energética, la implementación de energías renovables para el autoconsumo juega un papel fundamental. Las Comunidades Energéticas Locales, abastecidas mediante fuentes de energía renovables, pueden jugar un papel de gran relevancia en esta transición, asociando a personas y entidades para generar, consumir y gestionar la energía de manera comunitaria, acercando los puntos de generación a los de suministro y reduciendo, por lo tanto, la dependencia energética de los grandes generadores.

En este contexto, el Ayuntamiento de Carballo quiere impulsar la creación de una CEL en el municipio que servirá de ejemplo para la posterior creación de otras.

Estas Comunidades Energéticas supondrán una mejora de la calidad de vida de las personas que allí viven, asegurando un acceso justo a las fuentes de energía renovables y permitiendo reducir los costes energéticos de las familias y entidades sociales, avanzando en la lucha

contra la pobreza energética, problemática de gran relevancia en la situación actual y, con mayor incidencia, en el rural gallego.

La implantación de una primera CEL en el municipio, junto con la consiguiente divulgación de los resultados de la misma, favorecerá la creación de nuevas Comunidades Energéticas en el término municipal.

Favorecer el cambio hacia la producción descentralizada de energía entraña muchas ventajas para el territorio, tales como la utilización de fuentes locales de energía, mayor seguridad en el suministro, trayectos de transporte más cortos y menores pérdidas en la transmisión de energía. La descentralización a través de la creación de Comunidades Energéticas Locales, basadas en la utilización de los recursos endógenos del territorio favorecerá el desarrollo local y la cohesión social, lo que contribuirá a paliar los problemas asociados a la despoblación.

La creación de estas CEL debe tener



INDICADORES DE SEGUIMIENTO AGENDA URBANA ESPAÑOLA

4.1.1. ¿Se dispone de algún Plan o Estrategia de Acción para la Energía sostenible (PAES) o instrumento equivalente que establezca objetivos locales en este ámbito?

4.1.2. Consumo de energía por la edificación, infraestructuras y servicios públicos.

como consumidor y productor principal al Ayuntamiento de Carballo, asegurando la viabilidad del proyecto por la amplia demanda y capacidad para la producción de energía de la que disponen los edificios municipales. Además, esta característica permitirá crear nuevas CEL a lo largo del territorio de Carballo asociadas a los edificios públicos que se encuentran repartidos por todo el municipio de Carballo.



Emprendimiento de obras pasivas y con soluciones basadas en la naturaleza para la rehabilitación energética de los edificios municipales

CARÁCTER

Proyecto

PRIORIDAD

Alta

PLAZO

Medio plazo

PRESUPUESTO

2.000.000 €

AGENTES IMPLICADOS

Ayuntamiento

OBJETIVO ESTRATÉGICO AGENDA URBANA ESPAÑOLA

4. Hacer una gestión sostenible de los recursos y favorecer la economía circular

OBJETIVO ESPECÍFICO AUE

4.1. Ser más eficientes en términos energéticos y ahorrar energía

El Ayuntamiento de Carballo cuenta con un proyecto denominado "Carballo sostenible. Energías renovables y eficiencia energética de los edificios públicos del Ayuntamiento de Carballo".

Este proyecto tiene como objetivo principal mejorar la cualificación energética de 18 edificios públicos del Ayuntamiento de Carballo: Pazo da Cultura, Casa do concello, Ludoteca, Ambulatorio vello, Centro Social de Berdillo, Centro Social Sofán, Centro Social As Cances, Complejo Deportivo As Eiroas, Complejo Deportivo Carvalho Calero, Complejo Deportivo Vila de Noia, Fórum Carballo, Biblioteca-Museo, Mercado, Cemiterio, Campo de Fútbol As Pedreiras.

El proyecto singular Carballo Sostenible se exponen a partir de la auditoría energética realizada en el mes de junio de 2017 a todos los edificios municipales, en la que se evidenció el estado de los mismos y su comportamiento en relación al consumo energético y se expusieron una serie de medidas y actuaciones

para contribuir a reducir dicho consumo en cada uno de los edificios.

Esto se llevará a cabo a través de la implantación de cuatro tipos de medida:

Medida 1. Rehabilitación energética de la envolvente térmica de los edificios municipales existentes. En el marco de esta medida se actuará en cuatro de los 14 edificios anteriormente mencionados: la Casa del Concello, la ludoteca, el ambulatorio viejo y el centro social de Berdillo. En lo que respecta a las actuaciones objeto de la ayuda, la intervención incluirá la rehabilitación energética de fachadas, de cubiertas y de ventanas y lucernarios.

Medida 2. Mejora de la eficiencia energética de las instalaciones térmicas de los edificios municipales existentes. En el marco de esta medida se actuará en once edificios municipales: ludoteca municipal, campo de fútbol As Eiroas, complejo deportivo Carvalho Calero, Complejo deportivo Vila de Noia, centros sociais de Berdillo, Sofán, Cances, Fórum Carballo e a Biblioteca-Museo. En relación a las actuaciones, dependen de las características de cada edificio.

Medida 3. Mejora de la eficiencia energética de las instalaciones de iluminación interior en los edificios municipales existentes. En el marco de esta medida se exponen el relevo de las luminarias actuales por otras con tecnología LED en los 18 edificios municipales anteriormente relacionados.

Medida 11. Instalaciones para uso

INDICADORES DE SEGUIMIENTO AGENDA URBANA ESPAÑOLA

4.1.1. ¿Se dispone de algún Plan o Estrategia de Acción para la Energía sostenible (PAES) o instrumento equivalente que establezca objetivos locales en este ámbito?

4.1.2. Consumo de energía por la edificación, infraestructuras y servicios públicos.

térmico de la biomasa. Las actuaciones objeto de ayuda en esta medida se aplicarán a cuatro edificios municipales, concretamente, el Pazo da Cultura, el ambulatorio viejo y el complejo deportivo As Eiroas.

Además, el proyecto contempla la renovación de las instalaciones de alumbrado, iluminación y señalización exterior en relación con la mejora de la eficiencia energética en el espacio público. Se llevará a cabo a mejora de las instalaciones de iluminación en los terrenos de juego del Complejo Deportivo (Campo de Fútbol) de las Eiroas.



Planificación e implementación de sistemas de monitorización, telegestión y optimización de los recursos de agua y energía en los espacios públicos para reducir el consumo y hacerlos autosostenibles

CARÁCTER

Proyecto

PRIORIDAD

Alta

PLAZO

Largo plazo

PRESUPUESTO

Entre 200.000 € y 1.000.000 €

AGENTES IMPLICADOS

Ayuntamiento

OBJETIVO ESTRATÉGICO AGENDA URBANA ESPAÑOLA

4. Hacer una gestión sostenible de los recursos y favorecer la economía circular

OBJETIVO ESPECÍFICO AUE

4.2. Optimizar y reducir el consumo de agua

Con el objetivo de promover la sostenibilidad y la eficiencia en los espacios públicos de Carballo, se proponen la utilización de nuevos sistemas destinados a la reducción de consumo, tanto de agua como eléctrico, para hacer estos espacios autosostenibles.

La implementación de estos sistemas responde a la necesidad imperante de ahorro energético y de agua y se basarán en dos tipos de actuaciones:

- Por un lado, la implementación de sistemas pasivos para la gestión del agua en los espacios públicos, centrándose en la infiltración o captación y aprovechamiento eficiente del agua de lluvia. La infiltración se asegurará a través del empleo de pavimentos permeables en los espacios públicos que permitan el transcurso del agua de cara a las capas inferiores de la tierra. El agua captada y almacenada podrá emplearse para el regadío y la limpieza de estos espacios públicos.

- Por otro lado, la implementación de nuevas tecnologías en la gestión energética del alumbrado público podrá emplear energías renovables, como la energía solar, para alimentar los sistemas de alumbrado de manera sostenible. Esto, junto con el cambio por iluminación de LED, con consumos muy inferiores y de mayor durabilidad, conformará un sistema eficiente de iluminación. Complementariamente, la instalación de posibles sensores de presencia y luminosidad contribuirá a la eficiencia energética de estos espacios, ajustando la intensidad de la luz en función de las necesidades reales, minimizando así el desperdicio energético en momentos de menor demanda.

La monitorización permitirá un control en tiempo real de los consumos, identificando áreas de potencial ahorro y promoviendo el uso eficiente de los recursos. La telegestión facilitará ajustes automáticos y optimización de los sistemas, adaptándose a las condiciones específicas de cada momento y maximizando la eficiencia energética e hídrica.

Estos sistemas no solo se incorporarán en las nuevas intervenciones en espacios públicos, sino también en las reformas de los espacios abiertos existentes.

La renovación de infraestructuras permitirá integrar tecnologías modernas, asegurando que mismo los espacios públicos existentes se benefician de las ventajas de estos avances.

INDICADORES DE SEGUIMIENTO AGENDA URBANA ESPAÑOLA

4.2.1. ¿Se dispone de algún plan de gestión sostenible del agua o instrumento equivalente que permita avanzar en la sostenibilidad y eficiencia de los recursos hídricos de la ciudad?

4.2.2. Porcentaje de autosuficiencia hídrica.

Las reformas buscarán no solo la modernización, sino también la transformación de estos espacios en modelos de autosostenibilidad, promoviendo prácticas sostenibles y concienciando a la comunidad sobre la importancia de la eficiencia en los recursos.



4.2.4.

Remate de las obras indicadas en los planes directores de abastecimiento y saneamiento para el municipio

CARÁCTER

Proyecto

PRIORIDAD

Media

PLAZO

Largo plazo

PRESUPUESTO

Abastecimiento: 15.000.000 €

Saneamiento: 7.000.000 €

AGENTES IMPLICADOS

Ayuntamiento y entidades vecinales

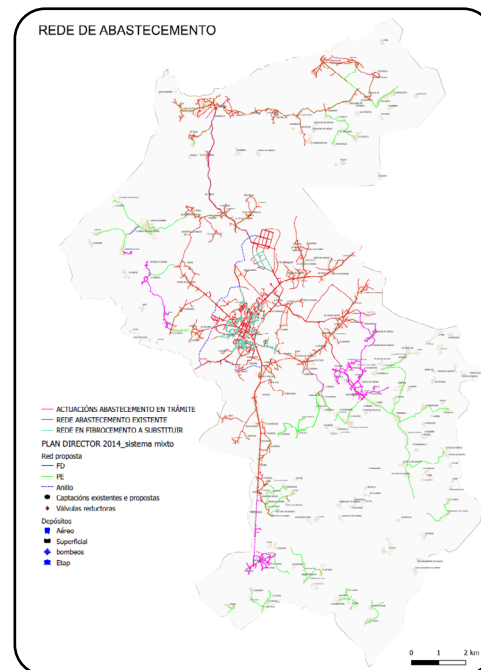
OBJETIVO ESTRATÉGICO AGENDA URBANA ESPAÑOLA

4. Hacer una gestión sostenible de los recursos y favorecer la economía circular

OBJETIVO ESPECÍFICO AUE

4.2. Optimizar y reducir el consumo de agua

Carballo contaba en 2009 con un "Estudio Director para la Mejora del Abastecimiento en el Término Municipal de Carballo". El notable crecimiento demográfico experimentado en los últimos años en el Ayuntamiento de Carballo impactó en la red de abastecimiento de agua.



A pesar de ciertas acciones tomadas a raíz de este estudio, como la nueva captación-ETAP en el río Bardo-so, algunos problemas persistieron, por lo que se planificaron soluciones aplicando una actualización en el año 2014 a través de un análisis de la red integral de abastecimiento mediante simulación por ordenador y adaptando las actuaciones a los objetivos estratégicos del municipio.

A día de hoy parte de estas actuaciones ya fueron acometidas pero siguen faltando obras que se llevarán a cabo a medio plazo incluyendo también la eliminación de fibrocemento de toda la red de abastecimiento.

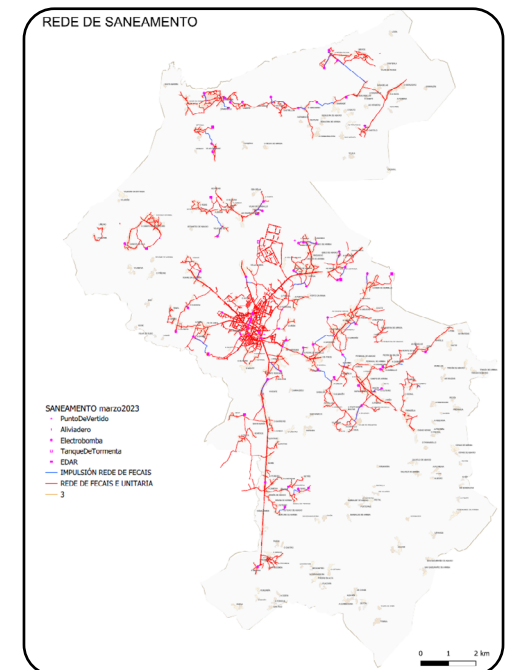
El municipio de Carballo cuenta con un Plan Director de Saneamiento que busca planificar las inversiones necesarias para asegurar el correcto funcionamiento de la infraestructura a través de las siguientes acciones:

- Incrementar la cobertura del servicio para llegar a todos los núcleos con población igual o superior a 50 habitantes en el período 2015-2030, lo cual supone pasar de un 91% en la actualidad a aproximadamente el 95% en el 2030.
- Mejorar la eficiencia del sistema actual mediante la reducción de infiltración de aguas blancas, la conexión de pequeños subsistemas de saneamiento a otros de mayor dimensión, mejoras puntuales del sistema actual e implantación de un sistema de telecontrol.
- Asegurar la correcta funcionalidad del futuro sistema.

INDICADORES DE SEGUIMIENTO AGENDA URBANA ESPAÑOLA

4.2.1. ¿Se dispone de algún plan de gestión sostenible del agua o instrumento equivalente que permita avanzar en la sostenibilidad y eficiencia de los recursos hídricos de la ciudad?

4.2.2. Porcentaje de autosuficiencia hídrica.





Creación de un plan de Emergencia y Gestión del Riesgo de Sequía

CARÁCTER

Proyecto

PRIORIDAD

Alta

PLAZO

Medio plazo

PRESUPUESTO

Entre 15.000 € y 50.000 €

AGENTES IMPLICADOS

Ayuntamiento, entidades medioambientales y grupos de expertos

OBJETIVO ESTRATÉGICO AGENDA URBANA ESPAÑOLA

3. Prevenir y reducir los impactos del cambio climático y mejorar la resiliencia

OBJETIVO ESPECÍFICO AUE

3.3. Mejorar la resiliencia frente al cambio climático

Con el objetivo de hacer frente a los desafíos asociados a la variabilidad climática y garantizar una gestión sostenible del agua, se propone la creación de un "Plan de Emergencia y Gestión de Riesgo de Sequía" en Carballo. Este plan integral responderá a las necesidades actuales y futuras, asegurando una respuesta eficiente ante episodios de escasez de agua.

El plan podría incluir:

- Diagnóstico de la Situación Hídrica:



dría: Realizará una evaluación exhaustiva de las fuentes hídricas y su variabilidad en Carballo. Se analizará la capacidad de captación, almacenamiento y distribución, identificando áreas vulnerables y posibles fuentes de riesgo.

- Identificación de Medidas de Prevención: Desarrollará medidas preventivas para minimizar los efectos de la sequía, incluyendo la promoción de prácticas de uso eficiente del agua, la captación de agua de lluvia, la rehabilitación de infraestructuras y la diversificación de las fuentes de abastecimiento.
- Gestión de la Demanda y Educación Ambiental: Establecerá programas de sensibilización y educación ambiental para la comunidad, promoviendo prácticas de consumo responsable y la conciencia sobre la importancia del agua como recurso limitado.
- Creación de Reservas Estratégicas: Desarrollará planes para la creación de reservas estratégicas de agua, identificando ubicaciones adecuadas e implementando sistemas de almacenamiento que permitan responder rápida y eficientemente en momentos de escasez.
- Monitorización y Alerta Temprana: Implantará sistemas de monitorización en tiempo real para evaluar los niveles de agua y anticipar posibles riesgos. Establecerá un sistema de alerta temprana para informar a la comunidad y tomar medidas pre-

INDICADORES DE SEGUIMIENTO AGENDA URBANA ESPAÑOLA

3.3.1. ¿Se dispone de algún plan o estrategia para la mejora de la resiliencia de las ciudades ante situaciones adversas y la reducción de daños?

3.3.2. Superficie de suelo urbano en la que se prevén realizar actuaciones de mejora o creación de zonas verdes y/o espacios abiertos basados en modelos autóctonos y criterios bioclimáticos.

ventivas en caso de riesgo de sequía.

- Coordinación Interinstitucional: Fomentará la colaboración entre entidades locales, autonómicas y nacionales para garantizar una respuesta coordinada en situaciones de emergencia, optimizando los recursos disponibles.

Este plan es esencial en el contexto actual, donde el cambio climático aumenta la frecuencia e intensidad de eventos climáticos extremos, como la sequía. La creación del plan asegurará la gestión sostenible de los recursos hídricos, protegiendo el abastecimiento de agua y preservando el medio ambiente en Carballo.



Diseño de un programa de difusión e impulsión de nuevos modelos de vivienda basados en la eficiencia energética, la optimización de los recursos y los modelos de vivienda pasiva

CARÁCTER

Programa

PRIORIDAD

Baja

PLAZO

Medio plazo

PRESUPUESTO

Entre 50.000 € y 200.000 €

AGENTES IMPLICADOS

Ayuntamiento, asociaciones vecinales y grupos de expertos

OBJETIVO ESTRATÉGICO AGENDA URBANA ESPAÑOLA

4. Hacer una gestión sostenible de los recursos y favorecer la economía circular

OBJETIVO ESPECÍFICO AUE

4.1. Ser más eficientes en términos energéticos y ahorrar energía

Con el objetivo de promover la eficiencia energética y la implementación de modelos de vivienda pasiva en Carballo, se propone este programa de difusión que abordará la necesidad de optimizar los recursos, reducir la huella ecológica y promover una forma sostenible de construcción.

El programa incluirá campañas de sensibilización para la comunidad sobre la importancia de la eficiencia energética y los beneficios de los modelos de vivienda pasiva. Además podrá proporcionar formación para profesionales de la construcción y arquitectura, promoviendo la adopción de prácticas innovadoras.

Podrá también desarrollar y revisar las normativas locales para incorporar estándares de eficiencia energética y requisitos para viviendas pasivas, estableciendo la necesidad de certificaciones energéticas para garantizar la calidad de las construcciones y promover la adopción de estos modelos. En este sentido, el Ayuntamiento continuará con la labor que están llevando a cabo en



la actualidad de agilización de licencias de este tipo de viviendas.

Podrá proporcionar servicios de asesoramiento técnico para propietarios y profesionales, facilitando información sobre tecnologías y materiales sostenibles. Para esto, podrá crearse una plataforma de recursos en línea para facilitar el acceso a información sobre proyectos de viviendas eficientes.

Sería de interés, una vez avanzados en los puntos anteriormente descritos, crear proyectos piloto para demostrar la viabilidad y los beneficios económicos y medioambientales de los nuevos modelos de vivienda. Estos proyectos servirían como ejemplos prácticos para inspirar y promover la adopción masiva de estas construcciones en la comunidad.

Para alcanzar un buen resultado, deberá fomentar la colaboración entre el sector público y privado para promover el desarrollo de viviendas eficientes y pasivas, pudiendo establecer convenios con la industria de la construcción para impulsar la innovación y la adopción de estos

INDICADORES DE SEGUIMIENTO AGENDA URBANA ESPAÑOLA

4.1.1. ¿Se dispone de algún Plan o Estrategia de Acción para la Energía sostenible (PAES) o instrumento equivalente que establezca objetivos locales en este ámbito?

4.1.2. Consumo de energía por la edificación, infraestructuras y servicios públicos.

modelos y facilitando la colaboración con grupos de expertos en este ámbito.

Esta acción es esencial en el contexto actual, donde la construcción sostenible y la eficiencia energética son fundamentales para reducir las emisiones de gases de efecto invernadero y crear comunidades más resilientes y sostenibles en Carballo.



Elaboración de una estrategia para solventar los problemas de comunicación por transporte público de Carballo con otros municipios de la comarca y con las ciudades próximas de Santiago de Compostela y A Coruña

CARÁCTER

Proyecto

PRIORIDAD

Media

PLAZO

Medio plazo

PRESUPUESTO

Entre 200.000 € y 1.000.000 €

AGENTES IMPLICADOS

Ayuntamiento, Ayuntamientos vecinos y administraciones supramunicipales

OBJETIVO ESTRATÉGICO AGENDA URBANA ESPAÑOLA

5. Favorecer la proximidad y la movilidad sostenible

OBJETIVO ESPECÍFICO AUE

5.2. Potenciar modos de transporte sostenibles

Carballo, con su ubicación estratégica cerca de las dos grandes ciudades de Santiago de Compostela y A Coruña, posee un potencial significativo para ser un lugar atractivo para la población que trabaja o frecuenta los municipios vecinos, así como para aquellos que consideran establecer su residencia en esa zona. La cercanía a estas dos ciudades principales ofrece una serie de ventajas que pueden hacer de Carballo un lugar ideal para vivir.

La buena conexión por transporte público sería fundamental para potenciar esta ventaja geográfica. Un servicio eficiente y bien planificado facilitaría que los residentes de Carballo puedan acceder fácilmente a las oportunidades laborales, educativas y culturales de estas dos ciudades. Al mismo tiempo, la población de otros ayuntamientos próximos o mismo de las grandes ciudades podría encontrar en Carballo un lugar más accesible y tranquilo para vivir, sin perder la conexión con las zonas urbanas circundantes.

La situación actual de conexión por transporte público entre Carballo y otros municipios vecinos, así como con

las ciudades próximas de Santiago de Compostela y A Coruña, presenta importantes deficiencias. Estas carencias son el resultado de la falta de planificación, escasos recursos y la insuficiente coordinación, especialmente en la ruta hacia Santiago de Compostela. Ante esta realidad, es esencial elaborar una estrategia integral para abordar esta problemática y mejorar la conectividad del municipio.

Una estrategia de transporte público bien diseñada no solo beneficiaría a la población local, sino que también contribuiría al desarrollo económico y social de la villa. La posibilidad de atraer nuevos residentes y visitantes podría generar un crecimiento sostenible y diversificado, fortaleciendo la economía local y promoviendo la vitalidad de la comunidad.

La creación de esta estrategia debe ser un esfuerzo conjunto, en el que el Ayuntamiento de Carballo actuará como impulsor y facilitador de la relación con el órgano competente, en este caso la Xunta de Galicia. La coordinación y colaboración con este agente es clave para garantizar el éxito de la estrategia y superar los obstáculos existentes.

Se propone, por lo tanto, la creación de un grupo de impulso y seguimiento dedicado específicamente a esta acción. Este grupo estaría compuesto por representantes del Ayuntamiento, otras entidades locales afectadas, operadores de transporte, y cualquier otro actor relevante. Su función será coordinar esfuerzos, analizar las necesidades específicas de cada zona y establecer soluciones idóneas para mejorar la comunicación por transporte público.

La estrategia deberá abordar cues-

INDICADORES DE SEGUIMIENTO AGENDA URBANA ESPAÑOLA

5.2.1. ¿Se dispone de un Plan de Movilidad Urbana Sostenible (PMUS) en la ciudad?

5.2.2. Flota de autobuses de bajas emisiones o con combustibles "limpios" dedicados al transporte público urbano

5.2.3. Número de viajes en transporte público.

tiones clave como la planificación de horarios para asegurar una cobertura adecuada y un servicio eficiente. También debe contemplar la posibilidad de ampliar o modificar las rutas existentes para optimizar la conexión entre Carballo y otros destinos de la comarca y ciudades vecinas.

Por lo tanto, a través de la cooperación entre todas las partes implicadas, será posible establecer medidas concretas y soluciones que beneficien a la comunidad en su conjunto.



5.2.1.

Planificación de una red ciclista y peatonal que estructure el rural conectando las parroquias y los espacios litorales

CARÁCTER

Proyecto

PRIORIDAD

Media

PLAZO

Medio plazo

PRESUPUESTO

Entre 200.000 € y 1.000.000 €

AGENTES IMPLICADOS

Ayuntamiento, Ayuntamientos vecinos y entidades supramunicipales

OBJETIVO ESTRATÉGICO AGENDA URBANA ESPAÑOLA

5. Favorecer la proximidad y la movilidad sostenible

OBJETIVO ESPECÍFICO AUE

5.1. Favorecer la ciudad de proximidad

En continuidad con la red ciclista ya creada en el término municipal de Carballo, esta acción propone la ampliación de esta red ciclista y peatonal de cara al espacio rural, fomentando la conexión entre las parroquias rurales y con los espacios litorales en Carballo. Este proyecto busca promover un estilo de vida saludable y activo, así como fortalecer el vínculo entre la comunidad local y los entornos naturales de la costa.

Al facilitar el acceso a los espacios costeros desde los diferentes puntos del rural, la red pretende impulsar la práctica de deportes marítimos, destacando la relevancia de estas actividades en la zona. El fácil desplazamiento entre las parroquias y los espacios litorales también se concibe como un medio para mejorar la relación de las personas de Carballo con sus entornos naturales costeros.

La iniciativa no solo se centra en la movilidad recreativa, sino que también pone en valor los espacios protegidos de la zona. A través de

la creación de itinerarios seguros y atractivos, se pretende fomentar la exploración consciente de estos entornos naturales, contribuyendo a su preservación y apreciación.

La incorporación de líneas ciclistas que puedan ser aprovechadas tanto para la movilidad diaria como para el deporte ciclista busca diversificar los usos de esta red. Además, la conexión con la red de carril bici existente, junto con la posibilidad de ampliación, permitirá no solo la movilidad blanda, sino también servirá como conexión vital entre el núcleo urbano y los espacios rurales.

Esta medida, complementada con la posibilidad de acceso a través del transporte público, busca ofrecer un abanico completo de opciones de movilidad, fomentando una comunidad activa y sostenible. Este plan no solo busca mejorar la infraestructura, sino también enriquecer la calidad de vida de las personas habitantes de Carballo y reforzar la conexión con su entorno natural.

INDICADORES DE SEGUIMIENTO AGENDA URBANA ESPAÑOLA

5.1.1. ¿Se dispone en la ciudad de Planes de Transporte al Trabajo (PTT) para racionalizar los desplazamientos a los principales centros de trabajo?

5.1.2. Distribución modal de los viajes (todos los motivos) en el área urbana.

5.1.3. Sostenibilidad de la distribución urbana de mercancías (última milla).





Definición de una estrategia de conexión del rural entre sí y con el urbano basada en el modelo de transporte a demanda

CARÁCTER

Proyecto

PRIORIDAD

Media

PLAZO

Medio plazo

PRESUPUESTO

Entre 200.000 € y 1.000.000 €

AGENTES IMPLICADOS

Ayuntamiento, asociaciones vecinales y sociales.

OBJETIVO ESTRATÉGICO AGENDA URBANA ESPAÑOLA

5. Favorecer la proximidad y la movilidad sostenible

OBJETIVO ESPECÍFICO AUE

5.2. Potenciar modos de transporte sostenibles

La definición de una estrategia de conexión del rural entre sí y con el urbano basada en el modelo de transporte a demanda emerge como una necesidad imperante en Carballo. La desconexión de muchas viviendas rurales, junto con el desafío del envejecimiento en todo el rural gallego, crea barreras significativas al uso del coche para muchas personas, resultando en una limitación importante para la movilidad. La dispersión geográfica de los asentamientos rurales, tan propia de Galicia, también complica la viabilidad de un sistema de transporte colectivo convencional.

Ante esta realidad, la implementación de un servicio de transporte a demanda ofrece un enfoque flexible y adaptativo. Inspirándose en experiencias de éxito en otras localidades, el modelo podrá consistir en una plataforma digital que permita a las personas solicitar transporte cuando y donde lo necesiten. A través de una aplicación o sistema telefónico, los residentes rurales podrán coordinar desplazamientos personalizados, conectándose no

solo entre ellos, sino también con el núcleo urbano de Carballo.

Este enfoque no solo abordará la falta de conexión actual, sino que también resolverá el problema de movilidad para aquellos que no pueden utilizar el coche de forma independiente. Además, al adaptarse a las necesidades específicas de la comunidad, el transporte a demanda podría ser una solución más eficiente y sostenible que los métodos tradicionales.

Para implementar esta estrategia, será crucial establecer colaboraciones con empresas de transporte local o buscar soluciones de tecnología que faciliten la coordinación y gestión eficiente de los desplazamientos. La sensibilización y participación activa de la comunidad también serán elementos clave para el éxito de este modelo, creando un sistema de transporte que responda a las necesidades reales de los habitantes rurales de Carballo.

INDICADORES DE SEGUIMIENTO AGENDA URBANA ESPAÑOLA

5.2.1. ¿Se dispone de un Plan de Movilidad Urbana Sostenible (PMUS) en la ciudad?

5.2.2. Flota de autobuses de bajas emisiones o con combustibles "limpios" dedicados al transporte público urbano

5.2.3. Número de viajes en transporte público.



Diseño de una infraestructura para alquiler de bicicletas eléctricas con puntos de recarga para los recorridos dentro del municipio y creación de puntos de recarga de vehículo eléctricos

CARÁCTER

Proyecto

PRIORIDAD

Alta

PLAZO

Medio plazo

PRESUPUESTO

200.000 €

AGENTES IMPLICADOS

Ayuntamiento

OBJETIVO ESTRATÉGICO AGENDA URBANA ESPAÑOLA

5. Favorecer la proximidad y la movilidad sostenible

OBJETIVO ESPECÍFICO AUE

5.1. Favorecer la ciudad de proximidad

Esta acción busca promover la movilidad sostenible y reducir la huella ecológica en el Ayuntamiento de Carballo, disuadiendo del uso de vehículos a motor y descongestionando la zona litoral a través de la mejora de la conexión de la costa con el núcleo urbano y otras zonas de interés del rural.

Para esto se llevarán a cabo una serie de actuaciones:

Se desarrollará un plan detallado para la implementación de un servicio de alquiler de bicicletas eléctricas con estaciones de recarga distribuidas estratégicamente en puntos clave del ayuntamiento. Este plan debe abarcar la selección de modelos de bicicletas eléctricas, la ubicación de las estaciones de alquiler, y la integración con la infraestructura viaria existente.

Además, se establecerán estaciones de carga para vehículos eléctricos para fomentar la adopción de este tipo de transporte ecológico.



Se realizarán campañas de promoción y concienciación para fomentar el uso de bicicletas eléctricas y vehículos eléctricos informando a la comunidad sobre los beneficios medioambientales y económicos de este tipo de transporte, y destacando la relación con la reducción de las emisiones de gases de efecto invernadero.

Para asegurar la interconexión y el buen funcionamiento conjunto del transporte público de Carballo se deberá coordinar esta nueva infraestructura con la red de transporte público existente, facilitando la integración de diferentes modos de transporte para una movilidad más eficiente.

A través de esta acción, el Ayuntamiento de Carballo busca no solo ofrecer una alternativa de transporte sostenible, sino también crear una infraestructura que promueva una cultura de movilidad verde y reduzca la dependencia de vehículos convencionales impulsados por combustibles fósiles.

INDICADORES DE SEGUIMIENTO AGENDA URBANA ESPAÑOLA

5.1.1. ¿Se dispone en la ciudad de Planes de Transporte al Trabajo (PTT) para racionalizar los desplazamientos a los principales centros de trabajo?

5.1.2. Distribución modal de los viajes (todos los motivos) en el área urbana.

5.1.3. Sostenibilidad de la distribución urbana de mercancías (última milla).



5.2.4.

Revisión y actualización de la Estrategia de Movilidad Urbana existente

CARÁCTER

Proyecto

PRIORIDAD

Alta

PLAZO

Corto plazo

PRESUPUESTO

Entre 15.000 € y 50.000 €

AGENTES IMPLICADOS

Ayuntamiento y entidades sociales y medioambientales

OBJETIVO ESTRATÉGICO AGENDA URBANA ESPAÑOLA

5. Favorecer la proximidad y la movilidad sostenible

OBJETIVO ESPECÍFICO AUE

5.1. Favorecer la ciudad de proximidad

Carballo dispone en la actualidad de un Plan de Movilidad Urbana Sostenible con fecha de 2018. Este plan precisa ser adaptado a las nuevas necesidades y cambios en la dinámica urbana. Esta actualización permitirá evaluar lo ejecutado hasta el momento presente y añadir nuevas acciones y necesidades.

Esta actualización se organizará en torno a tres apartados: diagnóstico, propuestas actualizadas y revisión de indicadores.

Además, se tendrán en cuenta en esta revisión las siguientes actualizaciones:

- Creación de infraestructura ciclista con el proyecto Ciclando Carballo.
- Nuevos centros generadores de movilidad.
- Nuevas infraestructuras realizadas o en proyecto (rotonda Av. Revolta, vial Polígono - DP1902), etc.
- Nuevas zonas peatonales y cambios en la dirección del tráfico

resultantes del Plan director de los Baños Vellos.

- Nuevos estacionamientos.
- Nueva normativa de tráfico derivada de la aprobación por parte de la DGT de la regulación que afecta a los vehículos de movilidad personal (VMP), velocidades en casco urbano.

Esta actualización se llevará a cabo con una perspectiva feminista, poniendo el foco en la movilidad de cuidados dentro del municipio, con especial atención a la villa central estudiando los movimientos de las personas cuidadoras e identificando áreas de atención y necesidad de mejora en la infraestructura para facilitar sus actividades diarias.

Además, se podrá llevar a cabo un estudio con perspectiva feminista en el que se identificarán los puntos negros donde se perciba inseguridad. El objetivo será crear una movilidad más inclusiva y segura para todas las personas, especialmente para las mujeres, considerando sus experiencias específicas en el espacio urbano.

Esta acción busca asegurar que la estrategia de movilidad de Carballo sea inclusiva, segura e idónea a las necesidades cambiantes de la comunidad, impulsando una movilidad urbana más sostenible y centrada en las personas.

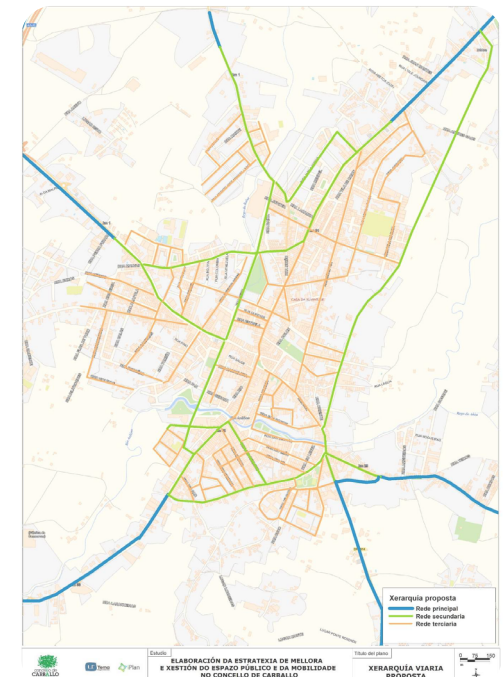
INDICADORES DE SEGUIMIENTO AGENDA URBANA ESPAÑOLA

5.1.1. ¿Se dispone en la ciudad de Planes de Transporte al Trabajo (PTT) para racionalizar los desplazamientos a los principales centros de trabajo?

5.1.2. Distribución modal de los viajes (todos los motivos) en el área urbana.

5.1.3. Sostenibilidad de la distribución urbana de mercancías (última milla).

PMUS 2018





5.2.5

Creación de un sistema inteligente de control y gestión del tráfico y de aparcamientos para reducir plazas de aparcamiento en las calles más céntricas y fomentar un núcleo urbano de prioridad peatonal

CARÁCTER

Proyecto

PRIORIDAD

Alta

PLAZO

Corto plazo

PRESUPUESTO

Entre 200.000 € y 1.000.000 €

AGENTES IMPLICADOS

Ayuntamiento

OBJETIVO ESTRATÉGICO AGENDA URBANA ESPAÑOLA

5. Favorecer la proximidad y la movilidad sostenible

OBJETIVO ESPECÍFICO AUE

5.1. Favorecer la ciudad de proximidad

Esta acción procura implementar un sistema de monitorización en tiempo real de los aparcamientos disuasorios situados en el centro de la villa de Carballo. El objetivo principal es fomentar un núcleo urbano de prioridad peatonal, reduciendo así la necesidad de buscar aparcamiento en las calles céntricas y mitigando los impactos negativos asociados.

Esto se llevará a cabo mediante la utilización de la tecnología para seguir la disponibilidad de plazas en tiempo real y mantener un registro actualizado sobre la ocupación de estos espacios. Se instalarán pantallas o monitores estratégicos por el centro de la villa para visualizar la disponibilidad de plazas de aparcamiento en cada uno de los aparcamientos monitorizados. Esta información estará disponible para el público y personas conductoras, ayudando a optimizar la búsqueda de espacios de aparcamiento.

Al proporcionar información en tiempo real sobre la disponibilidad de aparcamiento, se reducirá la

necesidad de recorrer las calles en busca de espacios libres. Esto no solo facilitará una experiencia de conducción más eficiente, sino que también contribuirá a la reducción de la contaminación atmosférica y al control del tráfico en las calles céntricas.

La iniciativa promueve un núcleo urbano centrado en el peatón al reducir la dependencia del transporte privado en el centro de la villa. Establecer plazas de aparcamiento inteligentes facilitará el acceso a pie a los comercios, restaurantes y otros puntos de interés, contribuyendo a la vitalidad urbana.

Implementar tecnología sostenible y eficiente para el sistema de monitorización asegurará que la acción sea respetuosa con el medio ambiente, explorando soluciones energéticas renovables y eficientes para alimentar los dispositivos necesarios para la implementación de esta acción.

A continuación podrán llevarse a



INDICADORES DE SEGUIMIENTO AGENDA URBANA ESPAÑOLA

5.1.1. ¿Se dispone en la ciudad de Planes de Transporte al Trabajo (PTT) para racionalizar los desplazamientos a los principales centros de trabajo?

5.1.2. Distribución modal de los viajes (todos los motivos) en el área urbana.

5.1.3. Sostenibilidad de la distribución urbana de mercancías (última milla).

cabo más acciones de peatonalización y eliminación de plazas de aparcamiento en las principales calles del centro de la villa asegurando que los servicios de aparcamiento se encuentran cubiertos y correctamente gestionados.

La acción busca un equilibrio entre la disponibilidad de aparcamiento y la promoción de un núcleo urbano centrado en el peón, contribuyendo a la creación de un entorno urbano más sostenible, accesible y amistoso con el medio ambiente.



Ejecutar la tercera ampliación del polígono industrial

CARÁCTER

Proyecto

PRIORIDAD

Alta

PLAZO

Corto plazo

PRESUPUESTO

Más de 3.000.000 €

AGENTES IMPLICADOS

Ayuntamiento, administración autonómica y entidades económicas del polígono

OBJETIVO ESTRATÉGICO AGENDA URBANA ESPAÑOLA

7. Impulsar y favorecer la economía urbana

OBJETIVO ESPECÍFICO AUE

7.1. Buscar la productividad local, la generación de empleo y la dinamización y diversificación de la actividad económica

La ejecución de la tercera ampliación del polígono industrial en Carballo es un paso crucial para impulsar y sostener el sector industrial, un componente esencial de la economía local. Actualmente, el polígono industrial se encuentra cerca del límite de su capacidad de ocupación, justificando la necesidad de una tercera ampliación para acoger nuevas actividades industriales y expandir el potencial económico del Ayuntamiento.

A través del Instituto Galego da Vivenda e Solo (IGVS), está en marcha el proyecto de ampliación, con la colaboración del polígono y la Asociación Empresarial. Este proyecto no solo ofrece una oportunidad para incrementar el tejido industrial, sino también para mejorar la interconexión con el eje industrial de Arteixo-A Laracha-Carballo. La ampliación también contempla la creación de una nueva depuradora que abarcará todas las áreas industriales del polígono, contribuyendo así a la reducción de la huella ecológica y al cuidado medioambiental.

Junto con la ampliación en sí, es esencial desarrollar nuevos viales que estructuren la expansión y ayuden a descongestionar las vías actuales. Esta planificación viaria es crucial para garantizar un acceso adecuado a la nueva zona industrial y para mejorar la movilidad en las zonas adyacentes, optimizando el flujo del tráfico y minimizando el impacto en el núcleo urbano.

La tercera ampliación no solo posibilitará el crecimiento del tejido industrial y económico, sino también generará nuevos puestos de trabajo, fortaleciendo la dinámica laboral del Ayuntamiento. Además, la modernización y expansión del polígono contribuirá a la atracción de nuevas empresas e inversiones, consolidando la posición de Carballo como un polo industrial atractivo y competitivo.



INDICADORES DE SEGUIMIENTO AGENDA URBANA ESPAÑOLA

7.1.1. ¿Se dispone de planes de mejora de la economía y competitividad local, o instrumentos equivalentes, que recojan actuaciones en materia de empleo y actividad económica?

7.1.2. Presupuesto de las actuaciones previstas para la dinamización del comercio e industria local y de impulso de la actividad turística sostenible.

En resumen, la ejecución de esta ampliación no solo beneficiará a la economía local y el sector industrial, sino también promoverá el cuidado del medio ambiente con medidas como la nueva depuradora.

Es una acción integral que refuerza la posición de Carballo en el ámbito industrial, generando oportunidades de desarrollo y mejorando la calidad de vida de la comunidad.



Resolución de la problemática derivada del paso del transporte de mercancías por el núcleo central

CARÁCTER

Proyecto

PRIORIDAD

Alta

PLAZO

Corto plazo

PRESUPUESTO

Incierto en función de la solución a la que se llegue

AGENTES IMPLICADOS

Ayuntamiento y entidades económicas del polígono industrial

OBJETIVO ESTRATÉGICO AGENDA URBANA ESPAÑOLA

5. Favorecer la proximidad y la movilidad sostenible

OBJETIVO ESPECÍFICO AUE

5.1. Favorecer la ciudad de proximidad



La resolución de la problemática derivada del paso del transporte de mercancías por el núcleo central de Carballo requiere un enfoque estratégico y cooperativo con la participación de diversos agentes. La situación actual refleja la falta de vías alternativas para vehículos pesados, lo que resulta en un constante tráfico de más de cien camiones diarios atravesando la capital de Bergantiños. Incluso la reforma en su momento de la arteria principal no logró evitar el paso de transporte pesado, especialmente arriesgado al

tratarse de uno de los 55 municipios gallegos afectados por el tránsito de mercancías peligrosas, según el Plan de Emergencia aprobado por la Comisión Gallega de Protección Civil.

El objetivo principal es abordar y analizar la situación actual, conociendo las necesidades y preocupaciones de cada parte involucrada. Este diálogo permitirá trazar una línea de actuación a futuro, considerando la posibilidad de crear una circunvalación que desvíe el tráfico de mercancías del núcleo central de Carballo.

La colaboración con entidades supramunicipales y, en concreto, con la Xunta de Galicia será esencial para llevar a cabo este proyecto, ya que una circunvalación requiere planificación e inversiones significativas por parte del gobierno autonómico. La acción propuesta no solo se centra en la resolución inmediata del problema, sino también en la construcción de un marco de colaboración para abordar futuros retos de movilidad y desarrollo sostenible.

Para el planteamiento de soluciones se tendrá en cuenta la posibilidad de mejora conjunta de la logística del polígono para optimizar su infraestructura y permitir la reducción de las salidas de transporte pesado del polígono industrial.

En resumen, la resolución de esta problemática requiere un enfoque cooperativo, diálogo abierto y la planificación de medidas estratégicas. La acción propuesta busca sentar las bases para la construc-

INDICADORES DE SEGUIMIENTO AGENDA URBANA ESPAÑOLA

5.1.1. ¿Se dispone en la ciudad de Planes de Transporte al Trabajo (PTT) para racionalizar los desplazamientos a los principales centros de trabajo?

5.1.2. Distribución modal de los viajes (todos los motivos) en el área urbana.

5.1.3. Sostenibilidad de la distribución urbana de mercancías (última milla).

ción de una circunvalación u otras soluciones viables que mejoren la circulación de mercancías, reduzcan los riesgos asociados y contribuyan al desarrollo sostenible de Carballo.



Elaboración de un Plan de Transporte al Trabajo con el polígono industrial

CARÁCTER

Proyecto

PRIORIDAD

Alta

PLAZO

Medio plazo

PRESUPUESTO

Entre 200.000 € y 1.000.000 €

AGENTES IMPLICADOS

Ayuntamiento y entidades económicas del polígono industrial

OBJETIVO ESTRATÉGICO AGENDA URBANA ESPAÑOLA

5. Favorecer la proximidad y la movilidad sostenible

OBJETIVO ESPECÍFICO AUE

5.1. Favorecer la ciudad de proximidad

La creación de un Plan de Transporte al Trabajo con el polígono industrial de Carballo constituye una medida clave para mejorar la movilidad sostenible en la zona y facilitar los desplazamientos de los trabajadores y trabajadoras. Este tipo de plan tiene como objetivo optimizar los desplazamientos al polígono industrial desde las áreas de residencia de las personas trabajadoras, fomentando una movilidad más eficiente y sostenible.

El Plan de Transporte al Trabajo busca proporcionar alternativas al uso del vehículo privado, promoviendo el transporte público, el transporte compartido, el uso de la bicicleta u otros métodos sostenibles. A través de este plan, las empresas localizadas en el polígono industrial pueden colaborar con el Ayuntamiento para implementar medidas que faciliten e incentiven el uso de medios de transporte sostenibles por parte de los trabajadores.

Los beneficios asociados a esta acción son diversos. En primer lu-

gar, reduce la carga de tráfico en el entorno del polígono, contribuyendo así a la merma de la contaminación y mejora de la calidad del aire. Además, favorece la reducción de emisiones de gases de efecto invernadero, ayudando a cumplir objetivos de sostenibilidad ambiental. Al facilitar el transporte compartido o el uso del transporte público, también contribuye a la reducción de vehículos en las calles y al ahorro de energía.

Esta acción también fomenta la creación de una cultura de movilidad sostenible entre las personas trabajadoras, promoviendo hábitos de transporte más sostenibles y reduciendo la dependencia del vehículo privado. El Plan de Transporte al Trabajo podrá incluir incentivos o facilidades para aquellas personas que opten por medios de transporte sostenibles, como aparcamientos para bicicletas o descuentos en el transporte público.

En resumen, la elaboración de un Plan de Transporte al Trabajo con el polígono industrial busca no solo

INDICADORES DE SEGUIMIENTO AGENDA URBANA ESPAÑOLA

5.1.1. ¿Se dispone en la ciudad de Planes de Transporte al Trabajo (PTT) para racionalizar los desplazamientos a los principales centros de trabajo?

5.1.2. Distribución modal de los viajes (todos los motivos) en el área urbana.

5.1.3. Sostenibilidad de la distribución urbana de mercancías (última milla).

mejorar la movilidad, sino también promover prácticas sostenibles que redunden en un beneficio medioambiental y en la calidad de vida de la comunidad.





Dotación de ayudas a la digitalización y mejora de la competitividad de los comercios y pequeñas empresas de la villa

CARÁCTER

Política

PRIORIDAD

Media

PLAZO

Medio plazo

PRESUPUESTO

Entre 50.000 € y 200.000 €

AGENTES IMPLICADOS

Ayuntamiento y entidades económicas del sector comercial

OBJETIVO ESTRATÉGICO AGENDA URBANA ESPAÑOLA

7. Impulsar y favorecer la economía urbana

OBJETIVO ESPECÍFICO AUE

7.1. Buscar la productividad local, la generación de empleo y la dinamización y diversificación de la actividad económica

La digitalización del pequeño comercio puede ser clave para afrontar los retos actuales y mejorar la posición de estos negocios en el mercado. El pequeño comercio en Carballo, de gran importancia para el crecimiento económico y de gran relevancia en la Comarca, enfrenta la necesidad de adaptarse a las tendencias actuales, donde la digitalización juega un papel fundamental. Las empresas que se suman a la transformación digital pueden obtener ventajas competitivas significativas, mejorando su eficiencia operativa y ofreciendo una mejor experiencia al cliente.

La digitalización de los comercios y pequeñas empresas implica la incorporación de tecnologías como la presencia en línea, el comercio electrónico, la gestión de inventario digital y la presencia en redes sociales. A través de las ayudas que proporcionará el Ayuntamiento, estas empresas podrán acceder a recursos financieros y asesoramiento especializado para llevar a cabo su digitalización. La adopción de plataformas de comercio en línea y el uso

efectivo de las redes sociales pueden abrir nuevos canales de venta y ampliar el alcance de los negocios locales a un público más amplio.

Los beneficios de promover la digitalización entre los comercios y pequeñas empresas son diversos. No solo permitirá la supervivencia de estos negocios en el contexto económico actual, sino que también contribuirá al desarrollo de un ecosistema económico más resiliente y moderno en Carballo. Además, la digitalización puede facilitar la conexión entre comercios locales y consumidores, fortaleciendo la relación con la comunidad y generando un impacto positivo en las dinámicas comerciales.

Para llevar a cabo esta iniciativa, en primer lugar, es esencial realizar una evaluación del estado actual de las empresas locales en términos de digitalización y competitividad. Podrían realizarse encuestas o consultas para comprender las necesidades específicas, los recursos disponibles y las áreas de mejora identificadas por parte de los comercios y empresas locales.

A continuación, el Ayuntamiento podrá establecer un programa de ayudas financieras para apoyar la implementación de medidas de digitalización. Esto podrá incluir subvenciones para la creación de sitios web, desarrollo de comercio electrónico, adopción de sistemas de gestión digital y formación para los comerciantes en las nuevas tecnologías. Además, el Ayuntamiento puede colaborar con las empresas locales para ofrecer asesoramiento

INDICADORES DE SEGUIMIENTO AGENDA URBANA ESPAÑOLA

7.1.1. ¿Se dispone de planes de mejora de la economía y competitividad local, o instrumentos equivalentes, que recojan actuaciones en materia de empleo y actividad económica?

7.1.2. Presupuesto de las actuaciones previstas para la dinamización del comercio e industria local y de impulso de la actividad turística sostenible.

y recursos técnicos.

La creación de una estrategia de comunicación para promover la participación y concienciación entre los comerciantes y la comunidad también puede ser de gran ayuda.

Esta acción no solo proporcionará los recursos necesarios para la digitalización, sino que también establecerá un marco de apoyo y colaboración entre el Ayuntamiento y los comercios locales. El éxito de esta iniciativa dependerá de una coordinación efectiva, feedback constante y del compromiso de ambas partes para asegurar que las ayudas se adapten a las necesidades reales de las empresas locales e impulsen una transformación digital sostenible.



Dinamización del espacio del segundo piso del mercado a través de un programa de usos lúdico festivos

CARÁCTER

Programa

PRIORIDAD

Media

PLAZO

Medio plazo

PRESUPUESTO

Entre 50.000 € y 200.000 €

AGENTES IMPLICADOS

Ayuntamiento, asociaciones culturales y entidades económicas del sector comercial

OBJETIVO ESTRATÉGICO AGENDA URBANA ESPAÑOLA

7. Impulsar y favorecer la economía urbana

OBJETIVO ESPECÍFICO AUE

7.1. Buscar la productividad local, la generación de empleo y la dinamización y diversificación de la actividad económica

La acción de dinamización del espacio del segundo piso del mercado municipal, actualmente en desuso, es una oportunidad valiosa para revitalizar este espacio y proporcionar beneficios tanto a los comerciantes como a la comunidad local. El objetivo principal será crear un programa diverso de actividades lúdicas y festivas que atraigan a diferentes públicos.

Este espacio podría convertirse en un punto de encuentro animado al acoger ferias de segunda mano, eventos de artesanía, actividades para niños y niñas, eventos gastronómicos, actuaciones culturales en vivo de teatro, danza o música, talleres educativos u otras actividades lúdicas y culturales. La diversidad de usos permitirá la participación de comerciantes locales, artesanos y miembros de la comunidad, creando un ambiente animado y fomentando la interacción social.

La celebración de ferias de segunda mano, por ejemplo, podría atraer visitantes interesados en artículos únicos y contribuir a la economía

local, mientras que eventos de artesanía proporcionarían un escaparate para talentos locales, las actividades para niños y niñas no solo atraerían a las familias locales, sino que también crearía un ambiente familiar e inclusivo, los eventos gastronómicos podrían ayudar a promover la gastronomía local y las actuaciones culturales servirían de espacio para dar a conocer la cultura hecha por personas carballesas. La rotación de actividades en el espacio permitiría mantener un interés continuo y atraer distintos públicos en diferentes momentos.

La dinamización de este espacio también tendrá beneficios directos para los comerciantes existentes en el mercado municipal. Atraer más visitantes generará mayor tráfico de clientes y un aumento en las ventas. Además, la variedad de actividades ofrecerá oportunidades para colaboraciones entre los comerciantes y los participantes en los eventos.

Para la comunidad local, esta iniciativa no solo proporcionará oportuni-



INDICADORES DE SEGUIMIENTO AGENDA URBANA ESPAÑOLA

7.1.1. ¿Se dispone de planes de mejora de la economía y competitividad local, o instrumentos equivalentes, que recojan actuaciones en materia de empleo y actividad económica?

7.1.2. Presupuesto de las actuaciones previstas para la dinamización del comercio e industria local y de impulso de la actividad turística sostenible.

dades de entretenimiento, sino que también creará un punto focal en el mercado para encuentros sociales y culturales.

En resumen, esta acción no solo aportará vitalidad al mercado, sino que también beneficiará a los comerciantes locales y fortalecerá los lazos comunitarios, creando un espacio multifuncional en el corazón de la villa.



Diseño de un plan de formación específica asociado al espacio del FORUM para mejorar la oferta de cursos y clases especializadas enfocadas al trabajo

CARÁCTER

Programa

PRIORIDAD

Alta

PLAZO

Corto plazo

PRESUPUESTO

Entre 50.000 € y 200.000 €

AGENTES IMPLICADOS

Ayuntamiento y entidades económicas

OBJETIVO ESTRATÉGICO AGENDA URBANA ESPAÑOLA

7. Impulsar y favorecer la economía urbana

OBJETIVO ESPECÍFICO AUE

7.1. Buscar la productividad local, la generación de empleo y la dinamización y diversificación de la actividad económica

Dentro de esta acción se planifica un programa integral que maximice el potencial educativo y profesional del FORUM en Carballo. Esta iniciativa busca no solo aprovechar las excelentes instalaciones del FORUM, sino también adaptar la formación a las necesidades concretas del tejido económico local.

La clave de este plan radica en la colaboración con las principales entidades económicas del municipio, como asociaciones de empresarios y la del polígono industrial. A tra-

vés de este diálogo constante, se pretende identificar áreas específicas de formación demandadas por el sector empresarial carballés. Esta aproximación proactiva asegurará que los cursos ofertados en el FORUM estén en sintonía con las necesidades reales de las empresas locales.

La formación en el FORUM, además podría servir para potenciar otros sectores de gran relevancia en Carballo como el deportivo o el cultural. La colaboración con las entidades deportivas y culturales locales y la integración de formación en esta área contribuirá al desarrollo de una oferta diversificada y atractiva.

Además, el plan priorizará la inclusión social al reservar un porcentaje de plazas para personas en riesgo de exclusión social. Con la colaboración de entidades sociales locales, buscará garantizar que la formación sea accesible a todas las personas de la comunidad, promoviendo una sociedad más inclusiva y equitativa.



INDICADORES DE SEGUIMIENTO AGENDA URBANA ESPAÑOLA

7.1.1. ¿Se dispone de planes de mejora de la economía y competitividad local, o instrumentos equivalentes, que recojan actuaciones en materia de empleo y actividad económica?

7.1.2. Presupuesto de las actuaciones previstas para la dinamización del comercio e industria local y de impulso de la actividad turística sostenible.

El enfoque inclusivo se extenderá también a la mejora de los perfiles profesionales de las personas con discapacidad. La oferta de formación específica para este grupo pretende no solo facilitar su integración laboral, sino también contribuir a la creación de una comunidad más justa y solidaria.

Este plan de formación, en una colaboración estrecha entre el FORUM, empresas locales y entidades sociales, culturales y deportivas, aspira a convertirse en una herramienta dinámica y centrada en las necesidades reales de la comunidad carballésa, reforzando así la conexión entre la educación, el trabajo y la inclusión social.



Emprendimiento de acciones para el fomento del deporte como motor económico y dinamizador social

CARÁCTER

Proyecto

PRIORIDAD

Media

PLAZO

Corto plazo

PRESUPUESTO

Entre 50.000 € y 200.000 €

AGENTES IMPLICADOS

Ayuntamiento y entidades deportivas y económicas

OBJETIVO ESTRATÉGICO AGENDA URBANA ESPAÑOLA

7. Impulsar y favorecer la economía urbana

OBJETIVO ESPECÍFICO AUE

7.2. Fomentar el turismo inteligente, sostenible y de calidad y los sectores clave de la economía local

Carballo se destaca como referente comarcal por su oferta deportiva diversificada y de calidad, atrayendo a personas de otros municipios. La villa también se distingue por la celebración de eventos y competiciones de nivel nacional e internacional, representando una potencial fuente económica para el municipio.

La acción propuesta busca capitalizar este potencial, promoviendo la colaboración entre las entidades deportivas locales y los negocios del sector servicios que se puedan ver relacionados con la atracción de personas a los distintos eventos deportivos. La idea es crear sinergias que optimicen los eventos deportivos, beneficiando tanto a los participantes como a la economía local. Esta colaboración podría traducirse en la promoción conjunta de eventos y la creación de paquetes turísticos que incluyan tanto la participación en los eventos deportivos como alojamiento y servicios de hostelería o comercio local.

Una estrategia adicional sería apostar por deportes considerados "mi-



noritarios" a nivel local, pero que compiten a nivel nacional e internacional. El objetivo es diferenciarse ofreciendo una oferta deportiva única y especializada, atrayendo a un público específico que busca practicar o seguir estos deportes. De este modo, Carballo podría consolidarse como referente nacional en estas disciplinas y crear una imagen de ciudad innovadora y especializada en el ámbito deportivo.

La propuesta también podría contemplar la implementación de un proyecto de "Healthy City". Siguiendo la definición de la Organización Mundial de la Salud (OMS) es un concepto que se refiere a un enfoque urbano que promueve y prioriza la salud y el bienestar de sus habitantes. Este proyecto tendría como objetivo posicionar la ciudad como un lugar saludable y atractivo para vivir. A través de iniciativas que promuevan el deporte, la actividad física y un estilo de vida saludable, Carballo podría atraer a personas que buscan un entorno que fomente el bienestar y la salud.

INDICADORES DE SEGUIMIENTO AGENDA URBANA ESPAÑOLA

7.2.1. ¿Se dispone de planes específicos de reactivación económica e innovación en el ámbito del turismo inteligente, sostenible, comercio e industria en la ciudad o área urbana?

7.2.2. Número de visitantes atraídos por los activos de patrimonio cultural, natural y paisajístico..

En resumen, la acción propuesta no solo busca potenciar la relación entre el deporte y la economía local, sino también diferenciar la oferta deportiva de Carballo, convirtiéndola en una ciudad referente en deportes "minoritarios" y promoviendo un estilo de vida saludable que atraiga nuevos residentes y visitantes.



Diseño de una estrategia turística sostenible con una oficina técnica vinculada al desarrollo de la misma

CARÁCTER

Proyecto

PRIORIDAD

Media

PLAZO

Medio plazo

PRESUPUESTO

150.000 €

AGENTES IMPLICADOS

Ayuntamiento y entidades económicas del sector turístico

OBJETIVO ESTRATÉGICO AGENDA URBANA ESPAÑOLA

7. Impulsar y favorecer la economía urbana

OBJETIVO ESPECÍFICO AUE

7.2. Fomentar el turismo inteligente, sostenible y de calidad y los sectores clave de la economía local

El plan para mejorar Carballo como destino turístico busca la diversificación y desestacionalización de la oferta, así como la atracción de nuevas tipologías de visitantes. La estrategia se centra en estructurar la oferta turística en torno a los recursos hídricos, utilizando el agua como eje central del relato sostenible del destino.

Carballo cuenta con diversos recursos vinculados al agua: sus espectaculares cinco playas, la laguna de Baldaio, la marisma, las dunas litorales, el río Anllóns, sus sendas fluviales y litorales, todos estos espacios naturales enfocados tanto al ocio como al turismo activo, deportivo y de naturaleza.

Además, Carballo cuenta con una muy buena gastronomía a restaurar y poner en valor, de gran relevancia en la localidad y con muchas posibilidades como atractivo turístico.

El objetivo es crear un relato basado en la riqueza de las aguas, tanto termales como fluviales y costeras, para posicionar a Carballo como un destino turístico competitivo y sos-

tenible durante todo el año.

Para eso, en el plan diseñado se proponen una serie de "acciones que pongan en valor la cultura del agua en Carballo:

- Creación y fomento de herramientas de movilidad sostenible como la instalación de bicicletas eléctricas y la mejora de rutas a pie y en bicicleta que, por una parte, disuadan del uso de los vehículos y descongestionen la zona del litoral, y por otro, mejoren la conexión de la costa con el núcleo urbano y otras zonas de interés del rural.
- Implantación de señalización digital de las áreas que se consideren de interés: rutas, miradores, dunas, playas, establecimientos de hostelería, balneario, mercados, espacios de ocio...
- Mejora de las acciones de comunicación y creación de una nueva marca turística con la imagen del agua.
- Desarrollo de productos y experiencias en torno al turismo azul.
- Acciones formativas y ayudas al sector privado para actuaciones concretas de mejora en temas de digitalización, eficiencia energética, transición verde y movilidad sostenible.
- Aprovechar alguno de los eventos culturales que se fueron consolidando en el destino y que atraen visitantes fuera de la temporada alta, como los festivales de arte urbano, contenidos digitales y teatro, para crear una

INDICADORES DE SEGUIMIENTO AGENDA URBANA ESPAÑOLA

7.2.1. ¿Se dispone de planes específicos de reactivación económica e innovación en el ámbito del turismo inteligente, sostenible, comercio e industria en la ciudad o área urbana?

7.2.2. Número de visitantes atraídos por los activos de patrimonio cultural, natural y paisajístico..

sección o edición temática sobre la importancia de la cultura del agua en Carballo.

- Aprovechar el segmento surf para acciones de turismo inclusivo

Para eso es prioritario incentivar la gobernanza con una relación fluida y de confianza con los principales agentes turísticos del territorio que son fundamentales para acordar las necesidades que hay tanto a nivel empresarial como de destino. Además, es clave a implementación de acciones de divulgación y formación que mejoren la competitividad de las empresas" [Memoria solicitud PSTD Carballo Cultura del agua].



Definición de un plan para la digitalización de la señalización e información turística en los puntos de interés del municipio y en la propia oficina de turismo

CARÁCTER

Proyecto

PRIORIDAD

Baja

PLAZO

Largo plazo

PRESUPUESTO

300.000 €

AGENTES IMPLICADOS

Ayuntamiento y entidades culturales y económicas del sector turístico

OBJETIVO ESTRATÉGICO AGENDA URBANA ESPAÑOLA

7. Impulsar y favorecer la economía urbana

OBJETIVO ESPECÍFICO AUE

7.2. Fomentar el turismo inteligente, sostenible y de calidad y los sectores clave de la economía local

Para potenciar el turismo en Carballo y mejorar la experiencia de las personas visitantes, se propone la definición de un plan integral de digitalización. Este plan pretende implantar sistemas de inteligencia turística para un mejor conocimiento y gestión de los datos relacionados con el turismo, permitiendo profundizar en el conocimiento del perfil de los visitantes y monitorizar eventos culturales clave en Carballo, como los festivales Rexeneral, Interplay y FIOT.

Además de la digitalización de la señalización turística, la acción incluye medidas para mejorar la comunicación turística. Esto implica desarrollar y mejorar plataformas digitales, como sitios web y aplicaciones móviles, así como una agenda digital actualizada. Las campañas en línea también serán un elemento importante para promover Carballo como destino turístico.

En resumen, este plan busca una transformación digital completa en el ámbito turístico de Carballo,



INDICADORES DE SEGUIMIENTO AGENDA URBANA ESPAÑOLA

7.2.1. ¿Se dispone de planes específicos de reactivación económica e innovación en el ámbito del turismo inteligente, sostenible, comercio e industria en la ciudad o área urbana?

7.2.2. Número de visitantes atraídos por los activos de patrimonio cultural, natural y paisajístico..

aprovechando las tecnologías para atraer visitantes, mejorar su experiencia y promover el desarrollo sostenible del turismo en la región.



Diseño e implementación de un proyecto para ordenar y atraer nuevas potencialidades en torno al surf

CARÁCTER

Proyecto

PRIORIDAD

Alta

PLAZO

Corto plazo

PRESUPUESTO

Entre 50.000 € y 200.000 €

AGENTES IMPLICADOS

Ayuntamiento y entidades deportivas, educativas y culturales

OBJETIVO ESTRATÉGICO AGENDA URBANA ESPAÑOLA

7. Impulsar y favorecer la economía urbana

OBJETIVO ESPECÍFICO AUE

7.2. Fomentar el turismo inteligente, sostenible y de calidad y los sectores clave de la economía local

Esta acción se configura como un proyecto ambicioso y estratégico para capitalizar el potencial turístico y deportivo del surf en Carballo.

Carballo tiene una larga trayectoria deportiva en torno al surf, con una gran cantidad de personas que visitan las playas a lo largo de todo el año y una iniciativa privada ya establecida en el lugar que busca posicionar la costa su costa como un destino atractivo para las personas amantes de este deporte.

Además, Carballo pertenece a la Red de Pueblos de Surf junto con la Mancomunidad de Ayuntamientos de la Comarca de Ferrol, Getxo (País Vasco), Ribamontán al Mar (Cantabria) y Castrillón (Asturias). Esta red pretende ser una herramienta de trabajo colaborativo del turismo de surf de modo integral, que contribuya a la conservación del medio natural.

Este tipo de turismo no solo implica la práctica del surf, sino también aspectos como la cultura, el estilo de vida, y la relación con la naturaleza y el medio ambiente y atrae a

un público específico que busca experiencias relacionadas con el surf. Este segmento de visitantes puede estar dispuesto a explorar la cultura local, contribuyendo así a la economía local, especialmente al sector de la hostelería, comercio y servicios turísticos.

Además, el turismo de surf también puede generar más oportunidades económicas para emprendedores locales que ofrecen servicios relacionados con la práctica del surf, como escuelas de surf, alquiler de equipaciones, o establecimientos especializados. La celebración de eventos deportivos de surf de nivel internacional atraen a día de hoy a atletas, espectadores y medios de comunicación, amplificando la visibilidad de Carballo como destino de surf a nivel nacional e internacional.

El turismo de surf puede tener un impacto positivo en la conservación ambiental, ya que los surfistas y surfistas suelen estar sensibilizados con la preservación del medio ambiente marino y participar en iniciativas de sostenibilidad, como es el caso de varias de las asociaciones que se encuentran en Carballo en relación con el surf a día de hoy y que llevan a cabo una labor de concienciación en torno a estos temas de conservación del medio ambiente.

En este contexto, se plantea también la necesidad de tomar medidas preventivas para gestionar la afluencia masiva de visitantes en ciertos momentos del año, especialmente en los nuevos desarrollos costeros. La creación de aparcamientos disuasorios y la instalación

INDICADORES DE SEGUIMIENTO AGENDA URBANA ESPAÑOLA

7.2.1. ¿Se dispone de planes específicos de reactivación económica e innovación en el ámbito del turismo inteligente, sostenible, comercio e industria en la ciudad o área urbana?

7.2.2. Número de visitantes atraídos por los activos de patrimonio cultural, natural y paisajístico..

de un nuevo aparcamiento para autocaravanas en el Plan Sectorial de Pedra do Sal son parte integral de esta acción.

Para abordar la seguridad en las playas frente a la gran cantidad de visitantes, se incluirán servicios de protección civil y renovación de equipamientos en las zonas costeras.

En resumen, este proyecto no solo fortalecerá el perfil turístico de Carballo como un destino de surf de primera categoría, sino que también tendrá un impacto económico positivo y fomentará la colaboración entre la administración local, el sector privado y la comunidad surfista.



Diseño de un mapa literario con rutas y guías vinculado a los autores que vivieron en Carballo con localizaciones geográficas concretas

CARÁCTER

Proyecto

PRIORIDAD

Media

PLAZO

Corto plazo

PRESUPUESTO

Entre 15.000 € y 50.000 €

AGENTES IMPLICADOS

Ayuntamiento y entidades culturales

OBJETIVO ESTRATÉGICO AGENDA URBANA ESPAÑOLA

7. Impulsar y favorecer la economía urbana

OBJETIVO ESPECÍFICO AUE

7.2. Fomentar el turismo inteligente, sostenible y de calidad y los sectores clave de la economía local



Esta acción representa una iniciativa cultural y turística que puede enriquecer significativamente la vida de la comunidad y atraer visitantes interesados en la rica historia literaria de la zona.

Un mapa literario es una representación visual que destaca las localizaciones relacionadas con escritores y sus trabajos literarios en una determinada área. En el caso de Carballo, este mapa podría destacar lugares asociados con autores y autoras locales o que vivieron o pasaron algún tiempo en el municipio,

resaltando las conexiones entre su vida y obra con el paisaje urbano y natural del municipio.

Esta acción tendrá varios beneficios. En primer lugar, fomenta el conocimiento y la valoración del patrimonio literario local, destacando la contribución de los autores y autoras de Carballo a la literatura gallega y universal. Al destacar los lugares que inspiraron o fueron significativos para estas personas, crea una conexión más profunda entre la comunidad y su herencia literaria.

Desde el punto de vista turístico, un mapa literario puede convertirse en un atractivo turístico único. Las personas visitantes que tengan interés en la literatura o que simplemente busquen experiencias culturales distintas podrán seguir las rutas propuestas, explorando los lugares que marcaron la vida y obra de los autores y autoras locales. Esto no solo fomentará el turismo cultural, sino también contribuirá a la economía local, ya que las personas visitantes podrán utilizar servicios y establecimientos locales a lo largo de las rutas.

Este proyecto también puede servir como plataforma para eventos culturales y actividades relacionadas con la literatura, como rutas literarias, charlas, presentaciones de libros y más. La comunidad local podrá participar activamente en estas iniciativas, fomentando el orgullo y la identidad cultural.

En resumen, el diseño de un mapa literario para Carballo es una acción que podría destacar el patrimonio literario del municipio y atraer vi-

INDICADORES DE SEGUIMIENTO AGENDA URBANA ESPAÑOLA

7.2.1. ¿Se dispone de planes específicos de reactivación económica e innovación en el ámbito del turismo inteligente, sostenible, comercio e industria en la ciudad o área urbana?

7.2.2. Número de visitantes atraídos por los activos de patrimonio cultural, natural y paisajístico..

sitantes interesados en una experiencia única que conecta literatura y paisaje.



Construcción del edificio municipal dedicado a las entidades sociales y articulación de una estrategia conjunta de las distintas asociaciones y el Ayuntamiento para optimizar los recursos

CARÁCTER

Proyecto

PRIORIDAD

Alta

PLAZO

Medio plazo

PRESUPUESTO

Entre 1.000.000 € y 3.00.000 €

AGENTES IMPLICADOS

Ayuntamiento y entidades sociales

OBJETIVO ESTRATÉGICO AGENDA URBANA ESPAÑOLA

6. Fomentar la cohesión social y buscar la equidad

OBJETIVO ESPECÍFICO AUE

6.2. Buscar la igualdad de oportunidades desde una perspectiva de género, edad y discapacidad

Las entidades de carácter social de Carballo dispondrán, a corto plazo, de un espacio de trabajo común ubicado en el que eran las antiguas casas de los maestros. En este lugar se levantará un nuevo edificio que buscará, no solo albergar estos servicios de primera necesidad, sino también facilitar la colaboración entre todas las entidades que aquí se ubiquen.

La parcela, con un total de 2.176 m² de superficie, contendrá, además de las edificaciones necesarias para albergar el uso determinado, una plaza pública de 1.012 m² para uso y disfrute de toda la ciudadanía. La edificación resultante en el proyecto será escalonada, adaptada a la trama urbana existente, mejorando las condiciones de soleamiento y facilitando la accesibilidad de todas las zonas, tal y como se muestran en las imágenes presentadas en el "Plan Especial de Reforma Interior nº2 Casas de los Maestros".

Acompañando a este proyecto de edificación se creará un órgano de colaboración entre las entidades so-

ciales que permitirá crear una agenda de los recursos del ámbito social en su totalidad y favorecerá la relación entre entidades para trabajar de manera conjunta y favorecer la colaboración.

Este órgano podrá precisar de ayuda en su momento inicial para la creación y dinamización del grupo de trabajo a través de talleres o cursos.

Una vez consolidado, este grupo puede generar muchas sinergias entre entidades que permitirán mejorar el papel de las entidades sociales en el término municipal, acercando sus servicios a personas o incluso lugares que, en la actualidad, se encuentran en situación de necesidad por la falta de recursos.

Este es el caso de las personas del rural, que precisan de una atención individualizada que podría llevarse a cabo de manera conjunta entre las distintas entidades sociales que operan en ese territorio.

INDICADORES DE SEGUIMIENTO AGENDA URBANA ESPAÑOLA

6.2.1. ¿Se dispone de un Plan o Estrategia a nivel local para garantizar la igualdad de oportunidades, el acceso al mercado de trabajo y la vida pública en condiciones de igualdad?

6.2.2. ¿Se dispone de un Plan o Estrategia que lleve a cabo protocolos de detección temprana de la vulnerabilidad/exclusión social?

6.2.3. Presupuesto invertido en actuaciones destinadas a garantizar la igualdad de oportunidades desde el punto de vista social, económico y ambiental.





Diseño de un plan de accesibilidad para asegurar la accesibilidad universal en los espacios de relación y dotaciones públicas de Carballo

CARÁCTER

Proyecto

PRIORIDAD

Alta

PLAZO

Corto plazo

PRESUPUESTO

Entre 50.000 € y 200.000 €

AGENTES IMPLICADOS

Ayuntamiento y entidades sociales

OBJETIVO ESTRATÉGICO AGENDA URBANA ESPAÑOLA

2. Evitar la dispersión urbana y revitalizar la ciudad existente

OBJETIVO ESPECÍFICO AUE

2.3. Garantizar la calidad y la accesibilidad de los espacios públicos



Este plan busca asegurar la accesibilidad universal en los espacios públicos de Carballo, una iniciativa crucial para garantizar que todas las personas, independientemente de sus capacidades físicas o condiciones, puedan acceder y utilizar los servicios públicos y participar plenamente en la vida comunitaria.

La accesibilidad universal implica la creación de entornos e instalaciones que son utilizables por todas las personas, incluyendo aquellas con discapacidades físicas, sensoriales o cognitivas. En el contexto de los espacios públicos, esto puede incluir la adaptación de aceras, rampas de acceso, instalación de elevadores o plataformas en edificios públicos, y la incorporación de elementos como señales visuales y auditivos para facilitar la orientación.

La necesidad de este plan radica en asegurar que Carballo sea un lugar inclusivo y accesible para toda su ciudadanía. Las personas con discapacidades deben poder disfrutar plenamente de los espacios públicos, participar en eventos comu-

nitarios y acceder a las dotaciones públicas sin restricciones innecesarias.

Al desarrollar este plan, el Ayuntamiento puede realizar auditorías de accesibilidad en los espacios públicos existentes, identificando áreas de mejora y priorizando las intervenciones necesarias. También puede establecer normativas y estándares para garantizar que los nuevos proyectos de construcción y renovación cumplan con las directrices de accesibilidad universal.

Además, es esencial involucrar a la comunidad, especialmente a las personas con discapacidades y a las entidades sociales que trabajan con estas personas en el proceso de diseño e implementación del plan. Su participación asegurará que las soluciones propuestas aborden las necesidades reales y específicas de la comunidad local.

Este plan no solo contribuirá a la inclusión de las personas con discapacidades, sino que también mejorará la calidad de vida de todas las personas habitantes de Carballo,

INDICADORES DE SEGUIMIENTO AGENDA URBANA ESPAÑOLA

2.3.1. ¿Se dispone de un plan de mejora del espacio público, que identifique los problemas y programe actuaciones para garantizar la accesibilidad universal y la reducción del ruido?

2.3.2. Superficie de suelo destinado a espacios públicos urbanizados, sobre las que se van a realizar actuaciones de mejora de la accesibilidad y eliminación de barreras arquitectónicas.

2.3.3. Superficie de suelo destinado a espacios públicos en los que se van a llevar a cabo actuaciones para la reducción del ruido y mejorar el confort acústico.

creando un entorno más accesible y amistoso para todas.



Creación de un foro de información y participación sobre nuevas formas de propiedad de vivienda basadas en el cooperativismo

CARÁCTER

Programa

PRIORIDAD

Baja

PLAZO

Largo plazo

PRESUPUESTO

Entre 15.000 € y 50.000 €

AGENTES IMPLICADOS

Ayuntamiento, comunidades de propietarios y asociaciones vecinales

OBJETIVO ESTRATÉGICO AGENDA URBANA ESPAÑOLA

8. Garantizar el acceso a la vivienda

OBJETIVO ESPECÍFICO AUE

8.1. Fomentar la existencia de un parque de vivienda adecuado a precio accesible.

Esta iniciativa procura promover una alternativa sostenible y participativa para la adquisición y gestión de viviendas en el municipio. Este foro funcionará como un espacio de intercambio de información y experiencia entre la población interesada en explorar modelos cooperativos de vivienda.

El cooperativismo de vivienda implica que un grupo de personas se unen para desarrollar y gestionar conjuntamente proyectos habitacionales y de servicios. Este enfoque posee ventajas significativas, como la reducción de los costes para los miembros, la participación activa en la toma de decisiones relacionadas con el proyecto y la creación de una comunidad más unida e intergeneracional.

Al establecer este foro, el Ayuntamiento de Carballo proporcionará una plataforma donde la ciudadanía interesada en formar cooperativas de vivienda puedan informarse sobre los procesos, compartir experiencias, y coger ideas de proyectos exitosos de otros lugares. Este in-

tercambio de conocimientos ayudará a crear una cultura cooperativa más fuerte en la comunidad.

Además, el Ayuntamiento podrá desempeñar un papel activo al facilitar recursos, información legal y asesoramiento técnico a los grupos interesados en crear cooperativas de vivienda. Podrá también establecer incentivos, agilidad en las licencias o ayudas específicas para proyectos cooperativos que promuevan la accesibilidad a la vivienda y la sostenibilidad.



INDICADORES DE SEGUIMIENTO AGENDA URBANA ESPAÑOLA

8.1.1. ¿Se dispone de un plan de vivienda local que favorezca la existencia de un parque público y privado de vivienda adecuado a la demanda e impulse en particular la vivienda en alquiler a precios asequibles?

8.1.2. Número de viviendas sujetas a regímenes de protección incluidas en los planes locales de vivienda.

8.1.3. Número de viviendas destinadas a alquiler social a precio asequible.

La creación de este foro no solo fortalecerá la comprensión de la comunidad sobre las ventajas del cooperativismo de vivienda, sino que también catalizará la formación de nuevas cooperativas en la zona. Al fomentar un modelo de vivienda que prioriza la participación comunitaria y la equidad, Carballo estará promoviendo una forma más justa y sostenible de desarrollo urbano.



Programa de conciliación para la revisión de os horarios y la programación de actividades extraescolares integradoras para la juventud en colaboración con las entidades del territorio

CARÁCTER

Programa

PRIORIDAD

Alta

PLAZO

Medio plazo

PRESUPUESTO

Entre 15.000 € y 50.000 €

AGENTES IMPLICADOS

Ayuntamiento y entidades culturales, sociales y deportivas

OBJETIVO ESTRATÉGICO AGENDA URBANA ESPAÑOLA

6. Fomentar la cohesión social y buscar la equidad

OBJETIVO ESPECÍFICO AUE

6.2. Buscar la igualdad de oportunidades desde una perspectiva de género, edad y discapacidad

A día de hoy, la falta de conciliación entre las responsabilidades familiares y laborales representa un desafío significativo para muchas familias. Los horarios escolares y la falta en determinados casos de actividades extraescolares pueden ser incompatibles con los horarios laborales de las personas cuidadoras. Además, la limitada oferta de programas integradores puede excluir la participación de niños y niñas con diferentes necesidades e intereses.

La implementación de este nuevo programa ofrecerá beneficios significativos para la comunidad. Al proporcionar horarios adaptados y actividades variadas, permitirá una conciliación más efectiva, aliviando la presión sobre las familias y facilitando la participación de los niños y niñas en actividades enriquecedoras. Además, la inclusividad y diversidad de opciones promoverán una mayor participación e integración social, creando un ambiente más enriquecedor y equitativo para la juventud de Carballo.

Este programa se llevará a cabo en

colaboración con las entidades del territorio, abarcando tanto al ámbito deportivo como al cultural.

La colaboración con las entidades deportivas del municipio será fundamental para ofrecer una variedad de actividades físicas y deportivas. La creación de un portal Web conjunto en el que se muestren todas las actividades deportivas disponibles en Carballo facilitará la difusión de estas actividades, proporcionando una plataforma centralizada para que las familias puedan acceder a la información sobre las diferentes opciones disponibles.

Además, el programa podrá incluir campañas de difusión en colaboración con los colegios, organizando eventos como la gala del deporte o el día del deporte para presentar las actividades e involucrar a la comunidad escolar. Las actividades conjuntas con las entidades deportivas para los escolares, tanto extraescolares como integradas en la programación, promoverán la participación activa y el interés por los deportes.

La colaboración con las entidades culturales permitirá ampliar la oferta a través de actividades culturales, dotando de más diversidad a este programa de actividades extraescolares y fomentando el interés cultural de los más pequeños.

Para garantizar la inclusividad, el programa ofrecerá formación lúdica e inclusiva, asegurando que todas las actividades sean accesibles para los niños y niñas con diferentes habilidades y necesidades.

INDICADORES DE SEGUIMIENTO AGENDA URBANA ESPAÑOLA

6.2.1. ¿Se dispone de un Plan o Estrategia a nivel local para garantizar la igualdad de oportunidades, el acceso al mercado de trabajo y la vida pública en condiciones de igualdad?

6.2.2. ¿Se dispone de un Plan o Estrategia que lleve a cabo protocolos de detección temprana de la vulnerabilidad/exclusión social?

6.2.3. Presupuesto invertido en actuaciones destinadas a garantizar la igualdad de oportunidades desde el punto de vista social, económico y ambiental.

En resumen, este programa busca no solo facilitar la conciliación familiar y laboral, sino también enriquecer el tiempo libre de los niños y niñas de Carballo, ofreciendo una gama diversificada de actividades que promuevan el deporte, la cultura y la inclusión.



Diseño de un programa de formación y actividades de apoyo a personal escolar, asociaciones y escolares para mejorar la inclusión de las personas con necesidades especiales y prevención del acoso en todos los ámbitos

CARÁCTER

Programa

PRIORIDAD

Alta

PLAZO

Medio plazo

PRESUPUESTO

Entre 15.000 € y 50.000 €

AGENTES IMPLICADOS

Ayuntamiento y entidades educativas, culturales, sociales y deportivas

OBJETIVO ESTRATÉGICO AGENDA URBANA ESPAÑOLA

6. Fomentar la cohesión social y buscar la equidad

OBJETIVO ESPECÍFICO AUE

6.2. Buscar la igualdad de oportunidades desde una perspectiva de género, edad y discapacidad

La situación actual en los centros escolares refleja una necesidad de abordar la inclusión de las personas con necesidades especiales y prevenir el acoso en todos los ámbitos educativos. Este desafío complejo requiere una atención específica y especializada para asegurar que los escolares, el personal escolar y las asociaciones que trabajan con niños y niñas sean parte activa de la creación de un ambiente seguro e inclusivo.

Este programa emerge como respuesta integral a esta problemática, buscando proporcionar al personal escolar y a las asociaciones las herramientas necesarias para mejorar la inclusión y prevenir el acoso. Las actividades de formación, planificadas de manera integral, incluirán seminarios y talleres especializados que aborden las cuestiones de la diversidad, promoviendo la sensibilidad hacia las necesidades especiales y ofreciendo estrategias efectivas de prevención del acoso.

Un aspecto esencial de este pro-



grama es la participación activa de los escolares, quienes estarán capacitados para jugar un papel clave en la creación de un ambiente educativo saludable y respetuoso. Las actividades específicas para los escolares irán dirigidas a la promoción de la empatía, el respeto a la diversidad y la construcción de habilidades sociales para fomentar la inclusión. Al mismo tiempo, las acciones de apoyo proporcionarán recursos adicionales para asegurar una implementación efectiva de las estrategias aprendidas.

Para llevar a cabo esta acción se partirá de un diálogo con las entidades sociales del municipio que tratan la diversidad de manera diaria para que colaboren en la creación de este programa de formación aportando una visión de la

INDICADORES DE SEGUIMIENTO AGENDA URBANA ESPAÑOLA

6.2.1. ¿Se dispone de un Plan o Estrategia a nivel local para garantizar la igualdad de oportunidades, el acceso al mercado de trabajo y la vida pública en condiciones de igualdad?

6.2.2. ¿Se dispone de un Plan o Estrategia que lleve a cabo protocolos de detección temprana de la vulnerabilidad/exclusión social?

6.2.3. Presupuesto invertido en actuaciones destinadas a garantizar la igualdad de oportunidades desde el punto de vista social, económico y ambiental.

situación actual del municipio y de las necesidades que se encuentran en la operativa diaria en estos temas.

Este programa no solo aborda los problemas inmediatos de inclusión y acoso en los centros escolares, sino que también promueve un cambio cultural. El crear una comunidad educativa más consciente y colaborativa, contribuirá a transformar los centros escolares en un lugar donde cada estudiante se sienta valorado, respetado e incluido.



Emprendimiento de obras de mejora de la infraestructura de los colegios e implantación de patios inclusivos que permitan la diversidad de actividades para el juego de todas las personas

CARÁCTER

Programa

PRIORIDAD

Media

PLAZO

Medio plazo

PRESUPUESTO

Entre 200.000 € y 1.000.000 €

AGENTES IMPLICADOS

Ayuntamiento y entidades educativas, sociales y deportivas

OBJETIVO ESTRATÉGICO AGENDA URBANA ESPAÑOLA

6. Fomentar la cohesión social y buscar la equidad

OBJETIVO ESPECÍFICO AUE

6.2. Buscar la igualdad de oportunidades desde una perspectiva de género, edad y discapacidad

La necesidad de emprender obras de mejora en los colegios en Carballo es un paso esencial para garantizar un ambiente educativo seguro, cómodo y acomodado para el proceso de enseñanza-aprendizaje.

Es crucial abordar la situación de la reforma de las infraestructuras de los centros educativos que se encuentran en peores condiciones, tanto internas como externas, con especial énfasis en las escuelas del rural, que con frecuencia se encuentran con mayores necesidades de reforma.

Por otro lado, y complementariamente a las reformas que se hagan en los centros educativos, deben emprenderse reformas de los espacios de juego y ocio de los escolares, asegurando un juego inclusivo y equitativo.

Según diversos estudios y observaciones en centros educativos, la diferencia en el uso del espacio de los patios de juego de los colegios entre niños y niñas es un fenómeno que requiere atención. A pesar de los esfuerzos por promover la igualdad de

género, se observaron patrones de comportamiento que indican que los niños y las niñas tienden a participar en actividades diferentes o utilizan el espacio de manera desigual.

Los datos también indican que los patios de juego suelen tener áreas de recreo y juegos que no están diseñados para ser inclusivos o adaptados a diferentes habilidades físicas, lo que puede llevar a la exclusión involuntaria de estudiantes con necesidades específicas.

Estas diferencias en el uso del espacio de los patios pueden contribuir a la perpetuación de estereotipos de género y dificultar la creación de un ambiente verdaderamente inclusivo e igualitario.

Para solucionar este problema y crear un ambiente más inclusivo, se propone la implantación de patios inclusivos que permitan la diversidad de actividades para el juego de todas las personas. Estos patios inclusivos buscan garantizar que todas las personas, independientemente del género o habilidades físicas, puedan participar plenamente en las actividades recreativas.

A través de la incorporación de zonas de juego inclusivas, como espacios de juego sensorial y juegos adaptativos, los patios pueden convertirse en lugares donde cada estudiante se siente cómodo y capaz de participar. Estas reformas no solo benefician a la inclusión con perspectiva de género, sino también a la diversidad de habilidades y necesidades específicas.

La implementación de patios inclu-

INDICADORES DE SEGUIMIENTO AGENDA URBANA ESPAÑOLA

6.2.1. ¿Se dispone de un Plan o Estrategia a nivel local para garantizar la igualdad de oportunidades, el acceso al mercado de trabajo y la vida pública en condiciones de igualdad?

6.2.2. ¿Se dispone de un Plan o Estrategia que lleve a cabo protocolos de detección temprana de la vulnerabilidad/exclusión social?

6.2.3. Presupuesto invertido en actuaciones destinadas a garantizar la igualdad de oportunidades desde el punto de vista social, económico y ambiental.

sivos también tiene la capacidad de promover la socialización y el trabajo en equipo entre el estudiantado, contribuyendo al desarrollo de habilidades sociales y emocionales. Estudios y experiencias en desarrollo indican que los patios inclusivos tienen resultados positivos en el bienestar emocional del estudiantado.

Para avanzar en este proyecto, será fundamental la colaboración estrecha con las ANPAS y las directivas de cada centro educativo. Esta colaboración permitirá adaptar las reformas a las necesidades específicas de cada escuela y asegurar una implementación eficaz. Con la integración de patios inclusivos, Carballo podrá ofrecer un ambiente educativo más enriquecedor, igualitario y adaptado a la diversidad.



Puesta a disposición de la juventud (en edades entre 13 y 18 años) de un espacio lúdico de reunión asociado a un Consejo de la juventud

CARÁCTER

Proyecto

PRIORIDAD

Media

PLAZO

Medio plazo

PRESUPUESTO

Entre 50.000 € y 200.000 €

AGENTES IMPLICADOS

Ayuntamiento y entidades juveniles

OBJETIVO ESTRATÉGICO AGENDA URBANA ESPAÑOLA

6. Fomentar la cohesión social y buscar la equidad

OBJETIVO ESPECÍFICO AUE

6.2. Buscar la igualdad de oportunidades desde una perspectiva de género, edad y discapacidad

La falta de espacios públicos adaptados a las necesidades específicas de la juventud es una problemática generalizada, y refleja una necesidad fundamental de proporcionar a la gente joven espacios donde puedan socializar, expresarse y participar activamente en su comunidad.

Hay una carencia generalizada de instalaciones públicas diseñadas pensando en las necesidades recreativas y sociales de la juventud. En muchos casos, las zonas recreativas existentes no contemplan las



preferencias o actividades que interesan particularmente a la gente joven, lo que puede resultar en una falta de identificación y compromiso con las áreas públicas existentes.

Para abordar sus necesidades específicas, se propone la creación de un espacio de reunión para la juventud. Esta iniciativa busca abordar la falta de lugares específicos para la juventud en el municipio, donde puedan relacionarse y desarrollar actividades adaptadas a sus intereses.

El espacio de reunión estará asociado a un Consejo de la Juventud, que tendrá la responsabilidad de gestionar y dinamizar el local. Este Consejo permitirá que los propios jóvenes participen activamente en la toma de decisiones que les afectan, asegurando una mayor representatividad y participación de la juventud en el ámbito local.

El local ofrecerá un ambiente controlado donde la juventud podrá llevar a cabo diversas actividades, desde reuniones y encuentros sociales hasta eventos de todo tipo. La diversidad de usos dependerá de los intereses y necesidades de los propios miembros del Consejo de la Juventud, permitiéndoles expresar sus preferencias y contribuir a la creación de un espacio adaptado a sus gustos.

El Consejo de la Juventud también pretende fomentar una mayor autonomía y autogestión entre la gente joven, incentivándolos a involucrarse en las cuestiones que les afectan directamente. Este Consejo no solo actuará en la gestión del espacio de reunión, sino también en la defensa

INDICADORES DE SEGUIMIENTO AGENDA URBANA ESPAÑOLA

6.2.1. ¿Se dispone de un Plan o Estrategia a nivel local para garantizar la igualdad de oportunidades, el acceso al mercado de trabajo y la vida pública en condiciones de igualdad?

6.2.2. ¿Se dispone de un Plan o Estrategia que lleve a cabo protocolos de detección temprana de la vulnerabilidad/exclusión social?

6.2.3. Presupuesto invertido en actuaciones destinadas a garantizar la igualdad de oportunidades desde el punto de vista social, económico y ambiental.

de los intereses de la juventud en distintos ámbitos del municipio.

La medida busca, en última instancia, crear una comunidad más inclusiva y participativa, donde la juventud se sienta valorada y tenga un papel activo en la configuración de su propio entorno.



Creación de un espacio de relación y asociacionismo de referencia para la juventud en edades superiores a los 18 años vinculado a un programa de usos

CARÁCTER

Proyecto

PRIORIDAD

Media

PLAZO

Medio plazo

PRESUPUESTO

Entre 50.000 € y 200.000 €

AGENTES IMPLICADOS

Ayuntamiento y entidades juveniles

OBJETIVO ESTRATÉGICO AGENDA URBANA ESPAÑOLA

6. Fomentar la cohesión social y buscar la equidad

OBJETIVO ESPECÍFICO AUE

6.2. Buscar la igualdad de oportunidades desde una perspectiva de género, edad y discapacidad

La creación de este espacio cívico para la juventud en edades superiores a los 18 años es una iniciativa estratégica para apoyar el desarrollo personal y profesional de la juventud adulta de Carballo. Este espacio servirá como punto de encuentro para aquellas personas que ya superaron la etapa adolescente, proporcionándoles un lugar donde puedan participar en actividades culturales, formativas y asociativas.

Al igual que en las acciones anteriores, la creación de este espacio debe abordar la falta de lugares idóneos para la juventud pero, en este caso, en edades superiores a los 18 años. Muchas veces, después de esta etapa, las opciones de espacios específicos disponibles para la juventud disminuyen significativamente, lo que puede llevar a que esta franja de edad carezca de un lugar donde desarrollar sus inquietudes e intereses específicos.

Este nuevo espacio cívico y cultural se diseñará con la participación activa de la propia juventud adulta, asegurando que responda a sus ne-

cesidades y aspiraciones. Además de servir como punto de encuentro, también promoverá el asociacionismo, facilitando la creación de grupos o clubes relacionados con áreas como la formación profesional, la capacitación o el desarrollo personal y comunitario.

Fomentar el asociacionismo en esta etapa es crucial para asegurar una comunidad activa y participativa. A través de programas y actividades específicas, el espacio puede ayudar a impulsar el desarrollo personal y profesional de este grupo poblacional, ofreciendo oportunidades para el aprendizaje continuo, el networking y la colaboración en proyectos comunes.

En resumen, la creación de este espacio cívico y cultural debe entenderse como una inversión en el futuro de la juventud de Carballo, proporcionándoles un lugar donde puedan continuar creciendo, aprendiendo y colaborando en un ambiente que responde a sus necesidades específicas en esta etapa de su vida.

INDICADORES DE SEGUIMIENTO AGENDA URBANA ESPAÑOLA

6.2.1. ¿Se dispone de un Plan o Estrategia a nivel local para garantizar la igualdad de oportunidades, el acceso al mercado de trabajo y la vida pública en condiciones de igualdad?

6.2.2. ¿Se dispone de un Plan o Estrategia que lleve a cabo protocolos de detección temprana de la vulnerabilidad/exclusión social?

6.2.3. Presupuesto invertido en actuaciones destinadas a garantizar la igualdad de oportunidades desde el punto de vista social, económico y ambiental.



